

Index des noms de lieux

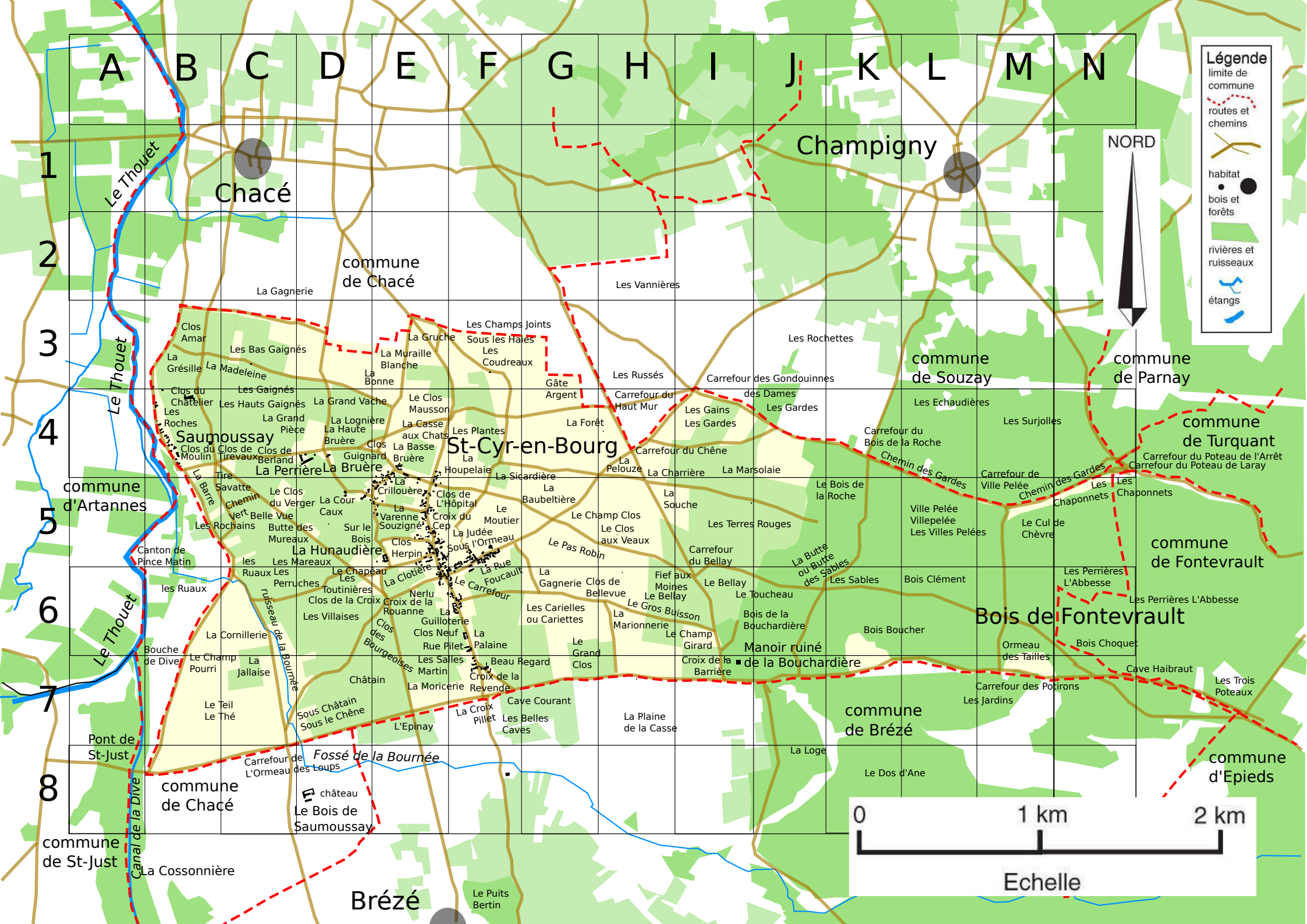
- Abbesse (Les Perrières L') : (N6 et sur Fontevrault).
- agence postale et mairie : 24, rue Sous l'Ormeau : (voir ce nom).
- Amar (Clos) : (B3).
- Ane (Le Dos d') : (K8-L8 ; commune voisine de Brézé).
- Argent (Gâte) : (G3).
- Argogne (ruette d') ou Argonne : (F6-G6).
- Arrêt (Poteau de l') : (N4-O4).
- Artannes-sur-Thouet : (commune voisine ; A 3).
- atelier municipal : 26, rue de la Judée : (voir ce nom).
- Barre (La) : (B5).
- Barrière (Croix de la) : (I7).
- Bas Gaignés (Les) : (C3).
- Basse Bruère (La) : (E4).
- Baubeldière (La) ou La Baubeltière ou La Beaubeldière : (G5).
- Baubeltière (La) ou La Baubeldière ou La Beaubeldière : (G5).
- Beau Regard ou Beaugard : (F7).
- Beaubeldière (La) ou La Baubeldière ou La Baubeltière : (G5).
- Beaugard ou Beau Regard : (F7).
- Bellay (Carrefour du) : (I6).
- Bellay (Le) : (I6).
- Belle Vue ou Bellevue, et le Clos de Bellevue : (C5).
- Belles Caves (Les) : (F7-G7).
- Bellevue (Clos de) : (H6).
- Bellevue ou Belle Vue, et le Clos de Bellevue : (C5).
- Berland (Clos de) : (C4).
- Bibliothèque communale : (auprès de l'église ; E5).
- Bois (Sur le) : (D5).
- Bois Boucher : (K6-L6).
- Bois Choquet : (N6).
- Bois Clément : (L6).
- Bois de Fontevrault : (Est de la commune).
- Bois de la Bouchardière : (J6).
- Bois de la Roche (Carrefour du) : (K4).
- Bois de la Roche (Le) : (K5).
- Bois de Saumoussay (Le) (château) : (D8).
- Bonne (La) : (D3-E3).
- Bouchardière (Bois de la) : (J6).
- Bouchardière (La) : (I6-I7-J6-J7).
- Bouche de Dive : (A7-B7).
- Boucher (Bois) : (K6-L6).
- Boule de fort (société de) : (ruette de Souzigné ; E5).
- Bourgeoises (Clos des) : (E6).
- Bournée (Fossé de la) : (D8-E8).
- Bournée (La) Fossé ou ruisseau : (D8-E8).
- Brézé : (Sud de la commune).
- Bruère (La Basse) : (E4).
- Bruère (La Haute) : (D4).
- Bruère (La) ou La Bruyère : (hameau : D4-E4).
- Bruyère (La) ou La Bruère : (hameau : D4-E4).
- Buisson (Le Gros) : (H6-I6).
- Butte des Mureaux : (C5).
- Butte ou Butte des Sables (La) : (J5).
- Canal de la Dive : (A8).
- Canton de Pince Matin : (B5 sur la commune de Chacé : évocation du froid d'une terre qui profite du soleil levant tardivement à cause du coteau de Saumoussay).
- Carielles ou Cariettes (Les) : (G6).
- Cariettes ou Carielles (Les) : (G6).
- Carrefour (Le) : (F6).
- Carrefour de L'Ormeau des Loups : (C8).
- Carrefour de la Croix du Cep : (à l'angle de la rue de la Judée et de la route de Champigny ; E5 ; voir ce nom).
- Carrefour de Ville Pelée : (M5).
- Carrefour des Dames : (I3).
- Carrefour des Gondouinnes : (I3).
- Carrefour des Potirons : (M7).
- Carrefour du Bellay : (I6).
- Carrefour du Bois de la Roche : (K4).
- Carrefour du Chêne : (H4).
- Carrefour du Haut Mur : (H4).
- Carrefour du Poteau de l'Arrêt (ou Laray) : (N4).
- Casse (La Plaine de la) : (H7 sur Brézé).
- Casse aux Chats (La) : (E4).
- Caux (La Cour) : (D5).
- Cave Courant : (F7-G7).

Cave Haibraut : (O7).
 cave Herpin (la) : (E5-E6) .
 Caves (Les Belles) : (F7-G7).
 Cep (Croix du) : (E5).
 Chacé : (C1 ; commune voisine).
 Champ Clos (Le) : (H5).
 Champ Girard (Le) : (I6).
 Champ Pourri (Le) : (B7).
 Champigny : (L1 ; commune voisine).
 Champs Jointes (Les) : (F3).
 Chapeau (Le) : (D6).
 Chaponnets (Les) : (N5).
 Charrière (La) : (H4-I4).
 Châtain (Sous) : (D7).
 Châtain : (D7-E7).
 Chatelier (Clos du) : (B4).
 Chatelier (Clos du) : (B4).
 chemin de fer (SNCF) : (de Saumur à
 Montreuil-Bellay ; D1-E1-E2-F3-F4-
 F5-G6-F6-F7-E8).
 chemin de la Forêt : (voir ce nom).
 chemin de la Houpelay : (voir ce nom).
 chemin départemental n° 162 de
 Montfort à Fontevault chemin rural
 des Bas Gagnés : (voir ce nom).
 chemin départemental n° 405 (reliant la
 D93 à Champigny).
 chemin départemental n° 93 (reliant
 Saumur à la Motte-Bourbon, via
 Brézé).
 chemin des Coudreaux : (voir ce nom).
 Chemin des Gardes : (K4-L4-L5-M5-
 N5).
 chemin des Salles Martin : (voir ce
 nom).
 chemin du Champ Pourri : (voir ce
 nom).
 chemin du Poteau de l'Arrêt : (voir ce
 nom).
 chemin du Thé : (voir ce nom).
 chemin rural d'Argonne au Gros
 Buisson : (voir ces deux noms).
 chemin rural de Gâte-Argent.
 chemin rural de la Casse aux Chats :
 (voir ce nom).
 chemin rural de la Charrière : (voir ce
 nom).
 chemin rural de la Forêt : (voir ce nom).
 chemin rural de la Jallaise : (voir ce
 nom).
 chemin rural de la Marionnerie : (voir ce
 nom).
 chemin rural de la Muraille Blanche :
 (voir ce nom).
 chemin rural de la Pelouse : (voir ce
 nom).
 chemin rural des Hauts Gagnés : (voir
 ce nom).
 chemin rural des Ruaux (reliant le
 chemin rural de la Jallaise à la route du
 Mureau ; voir ce nom).
 chemin rural du Pas Robin : (voir ce
 nom).
 Chemin Vert : (C5).
 Chêne (Carrefour du) : (H4).
 Chêne (Sous le) : (D7).
 Chèvre (Le Cul de) : (M5).
 Choquet (Bois) : (N6).
 cimetière : (à l'intersection de la route
 de Champigny et de la Rue Foucault ;
 G5).
 Cité du Grand Clos (La) : (G6-G7).
 Clément (Bois) : (L6).
 Clos (Le Grand) : (G6-G7).
 Clos Amar : (B3).
 Clos aux Veaux (Le) : (H5).
 Clos de Bellevue : (H6).
 Clos de Berland : (C4).
 Clos de L'Hôpital : (F5).
 Clos de la Crilloire : (voir ce nom).
 Clos de la Croix : (D6).
 Clos de Tirevaux : (C4).
 Clos des Bourgeoises : (E6).
 Clos du Chatelier : (B4).
 Clos du Moulin : (B4).
 Clos du Verger (Le) et Le Verger : (C5-
 D5).
 Clos Guignard : (D4).
 Clos Herpin : (E5).
 Clos Mausson (Le) : (E4).
 Clos Neuf : (E6).
 Clos Piganeau (rue) : (entre l'impasse du
 Vieux Bourg et la ruelle des Dards ;
 F5).
 Clotière (La) ou La Clôtère : (E6).
 Cornillerie (La) : (C6).
 Cossonnière (La) : (B9).
 Coudreaux (Les) : (F3).
 Cour Caux (La) : (D5).
 Courant (Cave) : (F7-G7).
 Craon (Rue de) : (sur la carte de Cassini,
 auprès et au nord-ouest de la Bruère,
 au pied du plateau, vers la Perrière ;
 D4).
 Crilloire (Clos de la) : (voir ce nom).
 Crilloire (La) ou La Crillouère : (E5).
 Crillouère (La) ou La Crilloire : (E5).
 Croix (Clos de la) : (D6).

Croix de la Barrière : (I7).
 Croix de la Revende : (F7).
 Croix de la Rouandre ou Croix de la Rouanne : (E6).
 Croix de la Rouanne ou Croix de la Rouandre : (E6).
 Croix du Cep : (E5).
 Croix Pillet (La) : (F7).
 Cul de Chèvre (Le) : (M5).
 D 162 (chemin départemental n° 162 de Montfort à Fontevraut).
 D 405 (chemin départemental n° 405 reliant la N° 93 à Champigny).
 D 93 (chemin départemental n° 93 reliant Saumur à la Motte-Bourbon, via Brézé).
 Dames (Carrefour des) : (I3).
 Dive (Bouche de) : (A7-B7).
 Dive (Canal de la) : (A8).
 Dos d'Ane (Le) : (K8-L8 ; commune voisine de Brézé).
 Echaudières (Les) : (L4 : commune voisine de Souzay).
 école : 46, rue du Cos de l'Hôpital : (voir ce nom).
 église Saint-Cyr-et-Sainte-Julitte : (E5).
 Epieds : (commune voisine du sud-est).
 Epinay (L') : (E7).
 Fief aux Moines : (H6-I6).
 Fontevraud ou Fontevraut : (commune voisine, à l'Est).
 Fontevraut (Bois de) : (Est de la commune).
 Fontevraut ou Fontevraud : (commune voisine, à l'Est).
 Forêt (La) : (G4).
 Fossé de la Bournée : (D8-E8).
 Foucault (La Rue) : (F6).
 Gagnerie (La) : (G6 ; et sur Chacé, auprès des Gaignés).
 Gaignés (Les Hauts) : (C4).
 Gaignés (Les) : (C3-C4).
 Gains (Les) : (I4).
 Gardes (Chemin des) : (K4-L4-L5-M5-N5).
 Gardes (Les) : (J4).
 gare de chemin de fer : (F5).
 Gâte Argent : (G3).
 Girard (Le Champ) : (I6).
 Gondouinnes (Carrefour des) : (I3).
 Grand Clos (La Cité du) : (G6-G7).
 Grand Clos (Le) et rue du Grand Clos : (G6-G7).
 Grand Pièce (La) : (C4-D4).
 Grand Vache (La) : (D4).
 Grésille (La) : (B3).
 Gros Buisson (Le) : (H6-I6).
 Gruche (La) : (E3).
 Guignard (Clos) : (D4).
 Guilloterie (La) et les Terres de la Guilloterie : (E6-F6).
 Guilloterie (Les Terres de la) : (F6).
 Haibraut (Cave) : (O7).
 Haies (Sous les) : (F3-G3).
 Haut Mur (Carrefour du) : (H4).
 Haute Bruère (La) : (D4).
 Hauts Gaignés (Les) : (C4).
 Herpin (Clos) : (E5).
 Herpin (la cave) : (E5-E6).
 Hôpital (Clos de L') : (F5).
 Houpelaie (La) ou La Houpelay : (F4).
 Houpelay (La) ou La Houpelaie : (F4).
 Hunaudière (La) : (D5).
 impasse de Champigny : (entre la rue du Moutier et le cimetière ; F5-G5).
 impasse de la Moricerie : (donnant sur la rue de la Moricerie ; F7 ; voir ce nom).
 impasse du Vieux Bourg (face à la mairie ; voir ce nom).
 Jallaise (La) : (C7).
 Jardins (Les) : (M7 ; commune voisine de Brézé).
 Joints (Les Champs) : (F3).
 Judée (La) : (E5-F5).
 Lande (La) : (E5).
 Le château d'eau : (E6).
 Loge (La) : (J8 ; commune voisine de Brézé).
 Lognière (La) ou La Lonnière : (D4).
 Lonnière (La) ou La Lognière : (D4).
 Madeleine (La) : (C3).
 mairie et agence postale : 24, rue Sous l'Ormeau : (voir ce nom).
 Maison des Associations : (rue de la Judée ; E4).
 Manoir ruiné de la Bouchardière : (I7).
 Mareaux (Les) : (D5).
 Marionnerie (La) : (H6).
 Marsaulaie (La) ou La Marsolaie : (I4-J4).
 Marsolaie (La) ou La Marsaulaie : (I4-J4).
 Martin (Les Salles) : (E7).
 Mausson (Le Clos) : (E4).
 Moines (Fief aux) : (H6-I6).
 montée des Roches : (voir ce nom).
 montée du Petit Saumur (voir ce nom).
 Moricerie (La) : (E7).

Moulin (Clos du) : (B4).
 Moutier (Le) : (F5).
 Muraille Blanche (La) : (E3).
 Mureaux (Butte des) : (C5).
 Mureaux (Les) : (C5-D5).
 Nerlu : (E6).
 Ormeau (Sous l') : (E5-F5).
 Ormeau des Loups (Carrefour de L') : (C8).
 Ormeau des Tailles : (M6).
 Palaine (La) : (F6).
 Parnay : (commune voisine du Nord-Est).
 Pas Robin (Le) ou le Pas Robin-Ouest : (G5).
 Pelouse (La) ou La Pelouze : (H4).
 Pelouze (La) ou La Pelouse : (H4).
 Perrière (La) : (C4-D4).
 Perrières L'Abbesse (Les) : (N6 et sur Fontevrault).
 Perruches (Les) : (C6-D6).
 Petit Saumur (Le) : (E5).
 Pièce (La Grand) : (C4-D4).
 Piganeau (rue Clos) : (entre l'impasse du Vieux Bourg et la ruelle des Dards ; F5 ; voir Clos Piganeau).
 Pilet (Rue) : (F6).
 Pillet (La Croix) : (F7).
 Pince Matin (Canton de) : (B5 sur la commune de Chacé : évocation du froid d'une terre qui profite du soleil levant tardivement à cause du coteau de Saumoussay).
 place de l'Eglise : (E5).
 Plaine de la Casse (La) : (H7 sur Brézé).
 Plantes (Les) : (F4).
 Pont de St-Just : (A8).
 Poste (la) et mairie : 24, rue Sous l'Ormeau : (voir ce nom).
 Poteau de l'Arrêt (ou Laray) (Carrefour du) : (N4).
 Poteau de l'Arrêt : (N4-O4).
 Poteaux (Les Trois) : (limite des communes de Saint-Cyr-en-Bourg, de Fontevrault-L'Abbaye et d'Epieds).
 Potirons (Carrefour des) : (M7).
 Pourri (Le Champ) : (B7).
 Puits (Le) Bertin : (F9).
 Revende (Croix de la) : (F7).
 Robin (Le Pas) ou le Pas Robin-Ouest : (G5).
 Rochains (Les) : (B5-C5).
 Roche (Le Bois de la) : (K5).
 Roches (Les) : (B4).
 Rochettes (Les) : (J3-K3 sur Souzay).
 Rouandre (Croix de la) ou Croix de la Rouanne : (E6).
 Rouanne (Croix de la) ou Croix de la Rouandre : (E6).
 Rouges (Les Terres) : (I5-J5).
 route de Chacé (reliant le centre du bourg à Chacé, à la suite de la rue de Judée).
 route de Champigny (reliant la rue de la Crilloire à la Bouchardière, via la voie communale n° 5).
 route de Saumoussay (reliant Saumoussay à la Bruère).
 route du Mureau (voir les Mureaux).
 Ruaux (Les) : (B6 et C6).
 rue Clos Piganeau : (entre l'impasse du Vieux Bourg et la ruelle des Dards ; F5 ; voir ce nom).
 rue de Bruère ou rue de la Bruyère : (voir ce nom).
 Rue de Craon : (sur la carte de Cassini, auprès et au nord-ouest de la Bruère, au pied du plateau, vers la Perrière ; D4 ; voir ce nom).
 rue de la Bruyère ou rue de Bruère : (voir ce nom).
 rue de la cave Herpin : (voir ce nom).
 rue de la Clotière (ou Clôtière) : (voir ce nom).
 rue de la Crilloire : (voir ce nom).
 rue de la Judée : (voir ce nom).
 rue de la Moricerie : (voir ce nom).
 rue de la Paleine (reliant la D 162 au centre du bourg ; voir ce nom).
 rue de la Perrière : (voir ce nom).
 rue des Troglodytes : (sur Saumoussay).
 rue du Clos de l'Hôpital (reliant l'église à la route de Champigny ; voir ce nom).
 rue du Grand Clos (Le) et Le Grand Clos : (G6-G7).
 rue du Moutier : (voir ce nom).
 rue du Prieuré : (voir ce nom).
 Rue Foucault (La) : (F6).
 Rue Pilet : (F6).
 Rue Sous l'Ormeau : : (voir ce nom).
 ruelle d'Argogne : (voir ce nom).
 ruelle de Beauregard : (voir ce nom).
 ruelle de la Lande : (voir ce nom).
 ruelle de Souzigné : (voir ce nom).
 ruelle des Dards (reliant la Rue Foucault à la rue du Clos de l'Hôpital).
 ruisseau de la Bournée : (C6-C7).

ruisseau de la Bournée : (D8-E8).
 Russés (Les) : (H3 sur Souzay).
 Sables (La Butte ou Butte des) : (J5).
 Sables (Les) : (K6).
 Saint-Cyr-en-Bourg : (E5-F5-F6).
 Saint-Cyr-et-Sainte-Julitte (église) :
 (E5).
 Saint-Just (Pont de) : (A8).
 Saint-Just-sur-Dive : (commune voisine
 au Sud-Ouest).
 salle des sports : rue du Clos de
 l'Hôpital : (voir ce nom).
 salle du Moutier : 7, rue du Clos de
 l'Hôpital : (voir ce nom).
 Salles Martin (Les) : (E7).
 Saumoussay : (B4).
 Saumur (Le Petit) : (E5).
 Savatte (Tire) : (C5).
 Sicardière (La) : (F4-F5-G4-G5).
 Souche (La) : (H5-I5).
 Sous Châtain : (D7).
 Sous l'Ormeau et rue Sous l'Ormeau :
 (E5-F5).
 Sous le Chêne : (D7).
 Sous les Haies : (F3-G3).
 Souzay : (commune voisine au Nord-
 Est).
 Souzigné : (E5).
 stade : rue du Clos de l'Hôpital : (voir ce
 nom).
 Sur le Bois : (D5).
 Surjolles (Les) : (M4 sur Souzay).
 Tailles (Ormeau des) : (M6).
 Teil (Le) ou Le Thé (Le) : (B7-C7).
 tennis : rue du Clos de l'Hôpital : (voir
 ce nom).
 Terres de la Guilloterie (Les) : (F6).
 Terres Rouges (Les) : (I5-J5).
 Thé (Le) ou Teil (Le) : (B7-C7).
 Thouet (Le) (rivière, prononcée
 Thouette) : (A7 à A1-B1).
 Tire Savatte : (C5).
 Tirevaux (Clos de) : (C4).
 Toucheau (Le) : (J6).
 Toutinières (Les) : (D6).
 Trois Poteaux (Les) : (limite des
 communes de Saint-Cyr-en-Bourg, de
 Fontevault-L'Abbaye et d'Epieds).
 Turquant : (commune voisine à l'Est).
 Vache (La Grand) : (D4).
 Vannières (Les) : (H2 sur Souzay).
 Varenne (La) : (E5).
 Veaux (Le Clos aux) : (H5).
 Verger (Le Clos du) et Le Verger : (C5-
 D5).
 Verger (Le) et le Clos du Verger : (D5).
 Vert (Chemin) : (C5).
 Vieux Bourg (impasse du) : (face à la
 mairie ; voir ce nom).
 vieux bourg (le) : (E5-F5).
 Villaises (Les) : (D6).
 Ville Pelée (Carrefour de) : (M5).
 Ville Pelée ou Villepelée ou Virpelée :
 (L5).
 Villepelée ou Ville Pelée ou Virpelée :
 (L5).
 Villes Pelées (Les) : (L5).
 Virpelée ou Ville Pelée ou Villepelée :
 (L5).
 voie communale n° 2 (reliant entre les
 Villaises et Châtain, la D 162 au
 Château d'Eau et au centre-bourg, puis
 reliant le cimetière à la D 405).
 voie communale n° 5 (reliant le
 cimetière à la Bouchardière).
 voie communale n° 7 de Chacé à la
 Bruère (reliant le bout du chemin rural
 des Bas Gaignés à la rue de la
 Perrière).
 voie communale n° 8 de Chacé à
 Saumoussay au canal de la Dive (dans
 le prolongement sud de la rue des
 Troglodytes).



Légende

- limite de commune
- routes et chemins
- habitat
- bois et forêts
- rivières et ruisseaux
- étangs



A B C D E F G H I J K L M N

1
2
3
4
5
6
7
8

Chacé

Champigny

commune de Chacé

commune de Souzay

commune de Parnay

Saumoussay

St-Cyr-en-Bourg

commune de Turquant

commune d'Artannes

commune de Fontevrault

Bois de Fontevrault

commune de Chacé

commune de Brézé

commune d'Epieds

Brézé

Canal de la Dive

Fossé de la Bourmée

Manoir ruiné de la Bouchardière

Pont de St-Just

Le Bois de Saumoussay

commune de St-Just

La Cossonnière

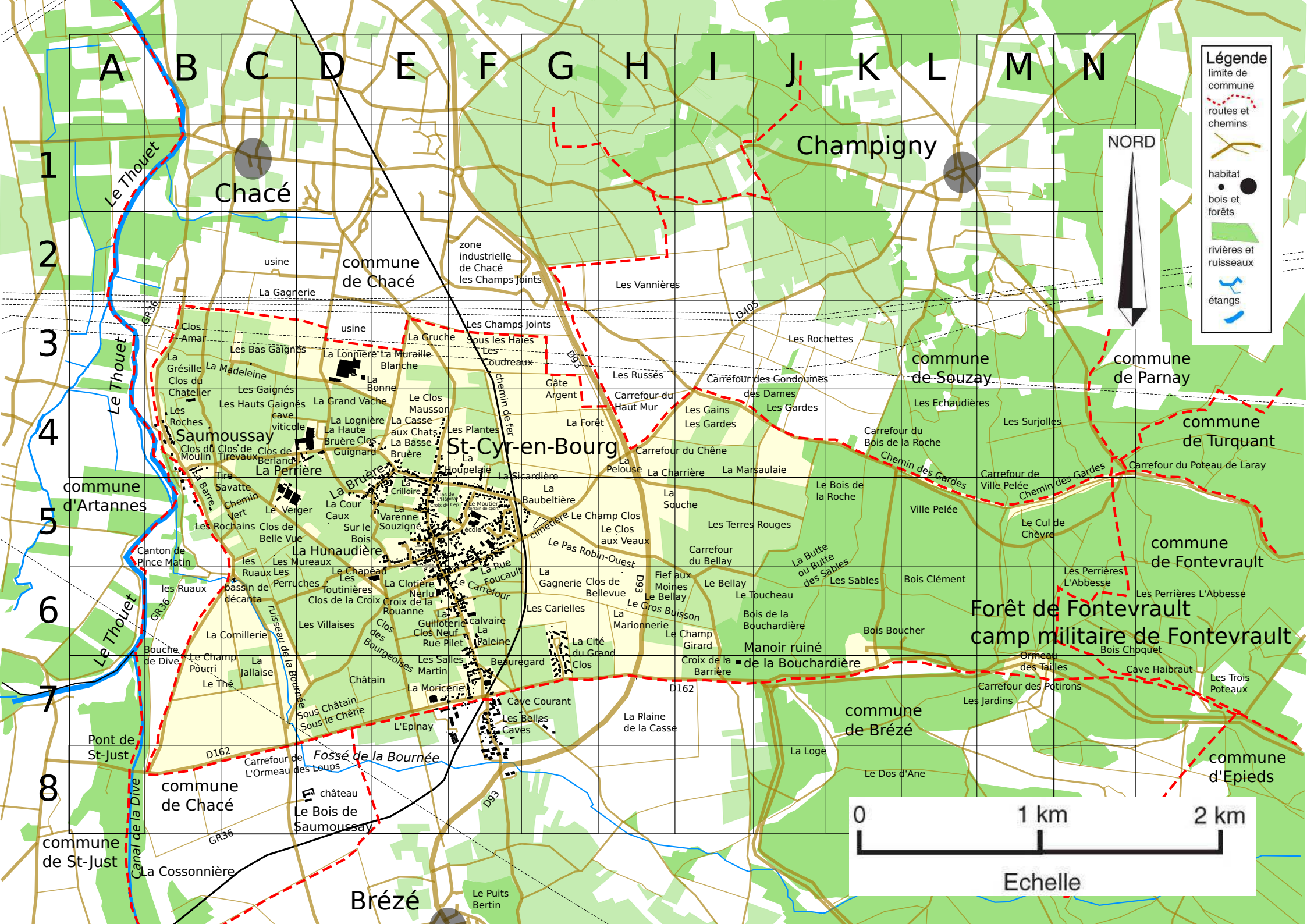
Le Puits Bertin

Canton de Pince Matin

La Barre

Le Thouet

Le Thouet



A B C D E F G H I J K L M N

1
2
3
4
5
6
7
8

Chacé

Champigny

NORD

Légende

- limite de commune
- routes et chemins
- habitat
- bois et forêts
- rivières et ruisseaux
- étangs

commune de Chacé

commune de Souzay

commune de Parnay

commune de Turquant

St-Cyr-en-Bourg

commune d'Artannes

Saumoussay

commune de Fontevraut

Forêt de Fontevraut
camp militaire de Fontevraut

commune de Chacé

commune de Brézé

commune d'Epieds

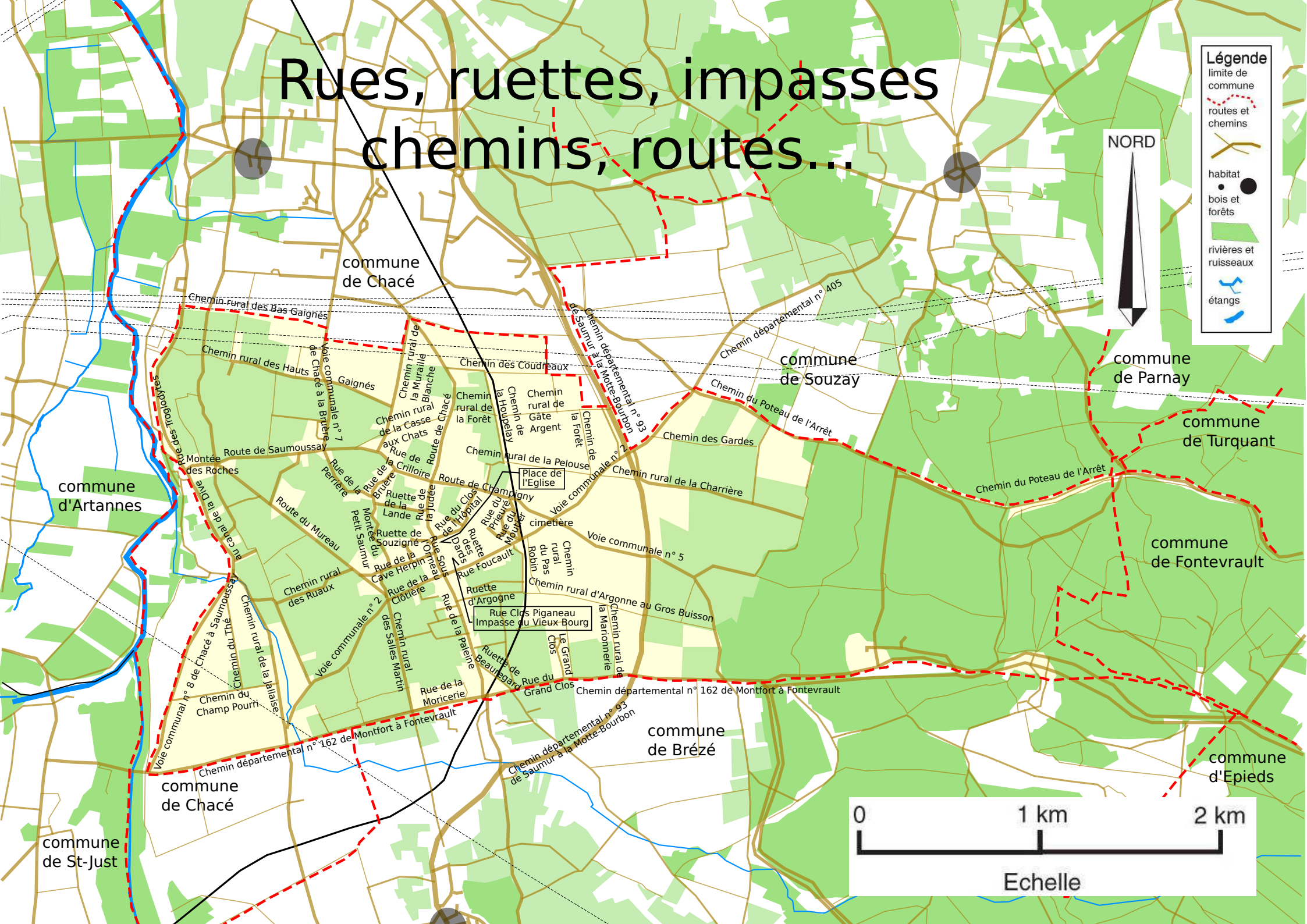
commune de St-Just

Brézé

0 1 km 2 km

Echelle

Rues, ruelles, impasses chemins, routes...



commune de Chacé

commune de Souzay

commune de Parnay

commune de Turquant

commune de Fontevault

commune de Brézé

commune d'Epieds

commune de Chacé

commune de St-Just

commune d'Artannes

Chemin rural des Bas Gaignés

Chemin rural des Hauts Gaignés

Montée des Roches

Chemin rural de la lalaise

Chemin du Champ Pourri

Gaignés

Route de Saumoussay

Route du Mureau

Chemin rural des Ruaux

Voie communale n° 2

Chemin rural de la Muraille

Chemin rural de la Casse aux Chats

Rue de la Crilloire

Ruelle de la Lande

Rue de la Cave Herpin

Rue de la Clôtière

Chemin rural des Saints Martin

Voie communale n° 7

Chemin rural de la lalaise

Rue de la Moricerie

Chemin des Coudreaux

Chemin rural de la Forêt

Chemin de la Houpeix

Chemin rural de la Pelouse

Route de Champigny

Rue du Clos de l'Hôpital

Rue de la Judée

Rue de la Paume

Ruelle de Beauesgard

Rue du Grand Clos

Chemin départemental n° 93 de Saumur à la Motte-Bourbon

Place de l'Eglise

Rue Clos Piganeau

Impasse du Vieux-Bourg

Chemin départemental n° 162 de Montfort à Fontevault

Chemin départemental n° 93 de Saumur à la Motte-Bourbon

Chemin rural de la Charrière

Voie communale n° 5

Chemin rural d'Argonne au Gros Buisson

Chemin rural de la Martonerie

Chemin départemental n° 405

Chemin du Poteau de l'Arrêt

Chemin des Gardes

Chemin rural de la Charrière

Chemin rural de la Charrière

Chemin rural de la Charrière

Chemin rural de la Charrière

Chemin rural de la Charrière

Chemin rural de la Charrière

Chemin rural de la Charrière

Chemin rural de la Charrière

Chemin rural de la Charrière

Chemin rural de la Charrière

Chemin rural de la Charrière

Chemin rural de la Charrière

Chemin rural de la Charrière