Saint-Cyr-en-Bourg

Maine-et-Loire

par Nicolas HURON
historien rural

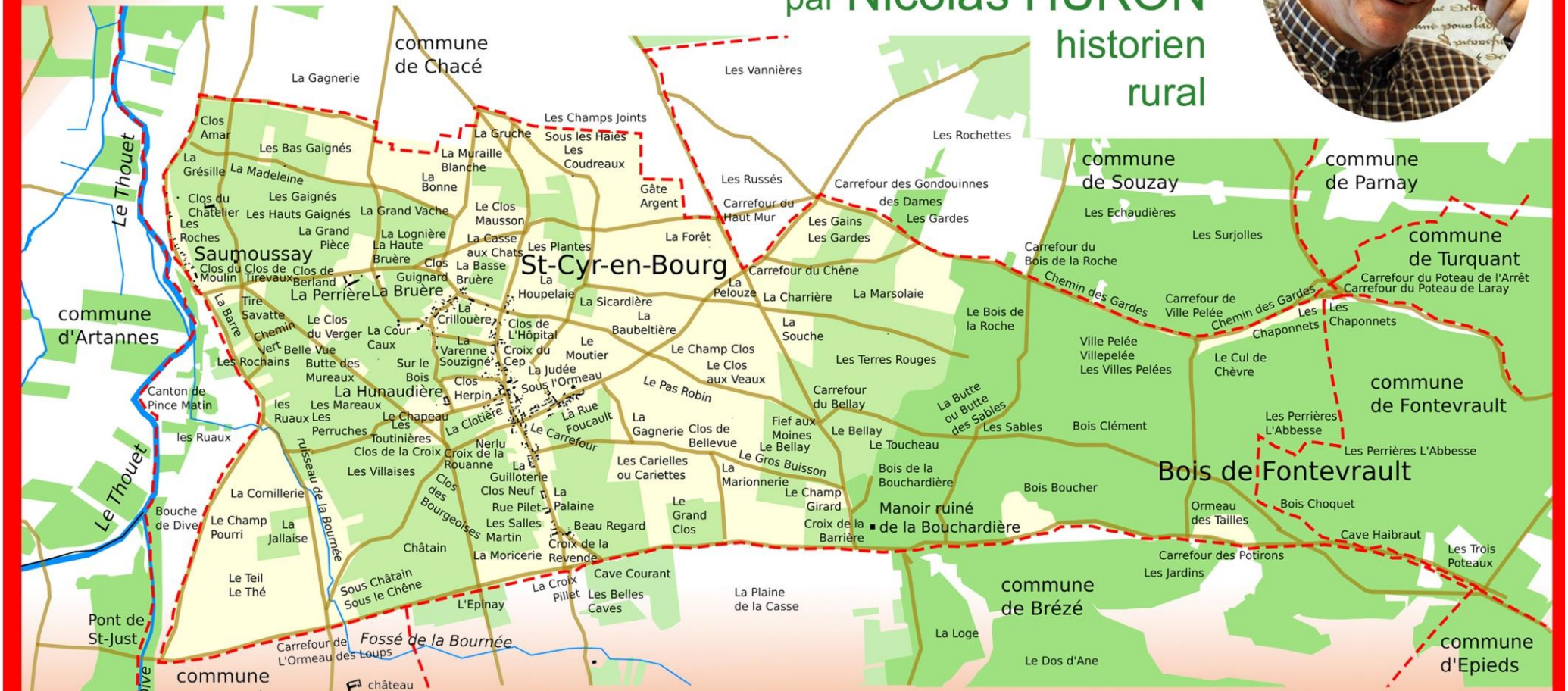

histoire

Livret 1 inventaire
par ses noms de lieux

Livret 1 : introduction, inventaire et index

Nicolas HURON

Saint-Cyr -en-Bourg

(Maine-et-Loire)

Histoire par ses noms de lieux

Livret 1 : introduction, inventaire et index

Conception et réalisation : Nicolas HURON
Août 2020

Remerciements :

- A la Municipalité commanditaire de cette étude, et surtout à monsieur Dominique Sibileau, maire, et à monsieur Alain Maret, adjoint.
- Au personnel de mairie.
- Aux personnels des Archives départementales.
- A monsieur Bruno Dubois, viticulteur, pour son aide.

Introduction

Les toponymes

Un toponyme est un nom (*onoma*) de lieu (*topos*). Ce peut être un nom de pays, de région, de terroir, ou un nom de localité, de ville, de village, de rue, de hameau, de ferme, ou un nom de forêt, de bois, de parcelle, ou un hydronyme, de fleuve, de rivière, d'étang…

L'orthographe de tous nos noms de lieux a été fixée assez récemment, pour la plupart au XIXe siècle. Autrefois leur orthographe était variable. Dans un même acte notarié du XVIIe siècle, un même hameau pouvait avoir deux ou trois orthographes différentes. L'orthographe actuelle de nos noms de lieux est donc à prendre avec beaucoup de précautions.

La phonétique a parfois aussi évolué. Notre prononciation actuelle n'est parfois pas celle de nos ancêtres. Cette prononciation a pu se transformer en même temps que la langue orale au cours des siècles. Elle a pu aussi, mais plus rarement, être très récemment influencée par l'orthographe elle-même (Auxerre par exemple change actuellement de prononciation. Le x tend à être prononcé à la place d'*Aucerre.* Thouet se prononce à Saint-Cyr-en-Bourg *Thouette*, l'écriture fait que la prononciation devient actuellement Thouet, prononcé « toué »). La phonétique d'un nom est donc à considérer aussi avec prudence bien que celle-ci soit généralement bien plus fiable et bien plus ancienne que l'orthographe.

La toponymie

La toponymie, héritières des diplomatistes de la congrégation de Saint-Maur, est une science très récente créée en France au début du XXe siècle par Arbois de Jubainville et Auguste Longnon. Elle étudie l'origine et l'étymologie des noms des lieux. Elle a pour base la linguistique et ses dérivés, et utilise principalement et également l'archéologie, l'histoire et la géographie, et nombreuses sciences annexes de l'Histoire.

Au XXe siècle, de nombreux noms de lieux étaient mis en rapport avec un nom de personne, un anthroponyme gaulois, romain ou germanique, sorti de dictionnaires de noms de personnes rassemblés à travers la lecture des textes antiques.

Cette interprétation ancienne des érudits est actuellement revue car elle est souvent erronée. Une bonne connaissance de la configuration géographique locale et de son histoire, les progrès de la toponymie et de ses sciences annexes nous permettent de construire aujourd'hui de meilleures interprétations.

Chaque nom de lieu avait à l'origine un ou plusieurs sens. Un rapport étroit existait entre le nom et le lieu qu'il désignait. C'est ce rapport souvent disparu que cette science tend à redécouvrir. Ce rapport entre le lieu et son nom fut créé ou adopté par les habitants dans leur langue. Chaque toponyme se raccroche ainsi à un lieu, à une époque, à un peuple et à la façon de vivre de ce peuple. Le toponyme a pu ensuite être oublié, ou transmis aux générations futures. Les toponymes transmis ont donc beaucoup d'informations à nous apporter sur l'histoire de nos ancêtres et des peuples qui composèrent notre pays, mais aussi sur la réalité environnementale ancienne ou présente des lieux désignés.

La toponymie, si elle permet de déterminer quels étaient les différents peuples qui se succédèrent dans une même contrée, peut aussi nous donner des informations sur leur Histoire, leurs mœurs, leurs coutumes, leurs croyances, leur mode de vie, mais aussi sur la géologie, la géomorphologie, l'agriculture, le bâti, la flore traditionnelle et sa faune.

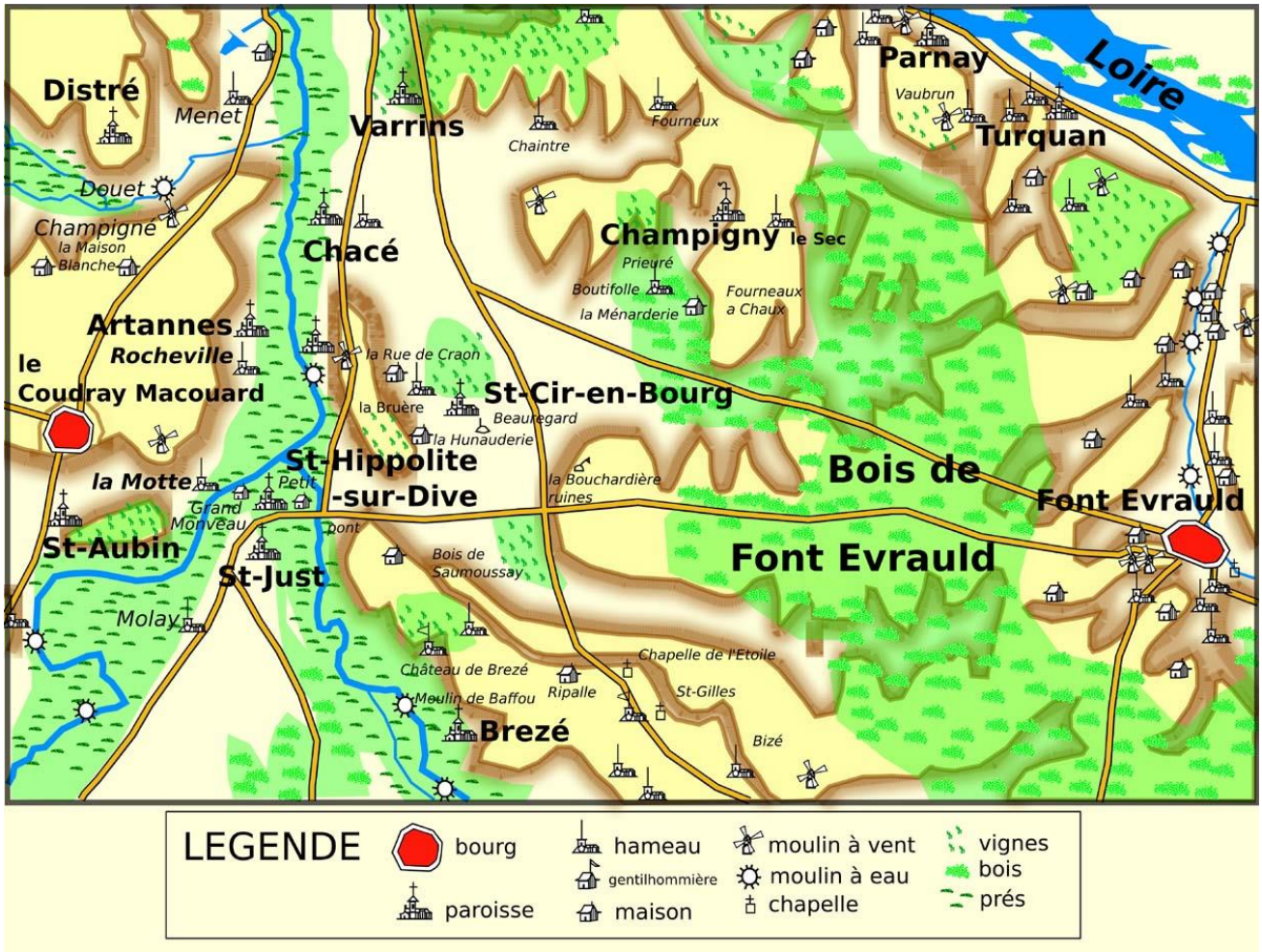

Schéma de la Carte de Cassini
commandée par Louis XV et réalisée à la fin du XVIIIe siècle.
Première carte géométrique couvrant l'intégralité du royaume de France.

Cartographie et toponymie

La première cartographie de France, celle de Cassini, datant de la fin du XVIIIe siècle, nous donne 6 noms de lieux sur la commune de Saint-Cyr-en-Bourg : *St-Cir-en-Bourg, la Rue de Craon, la Bruère, Beauregard, la Hunauderie, la Bouchardière*. Une carte IGN au 1/25 000e en donne environ quarante.

Les cadastres napoléonien et actuel fournissent à peu près **200** toponymes. C'est à partir de ce stock d'environ **200** noms sur l'étendue de la commune que nous avons basé notre étude. C'est l'ancien cadastre dit napoléonien qui reste le document de base le plus précieux.

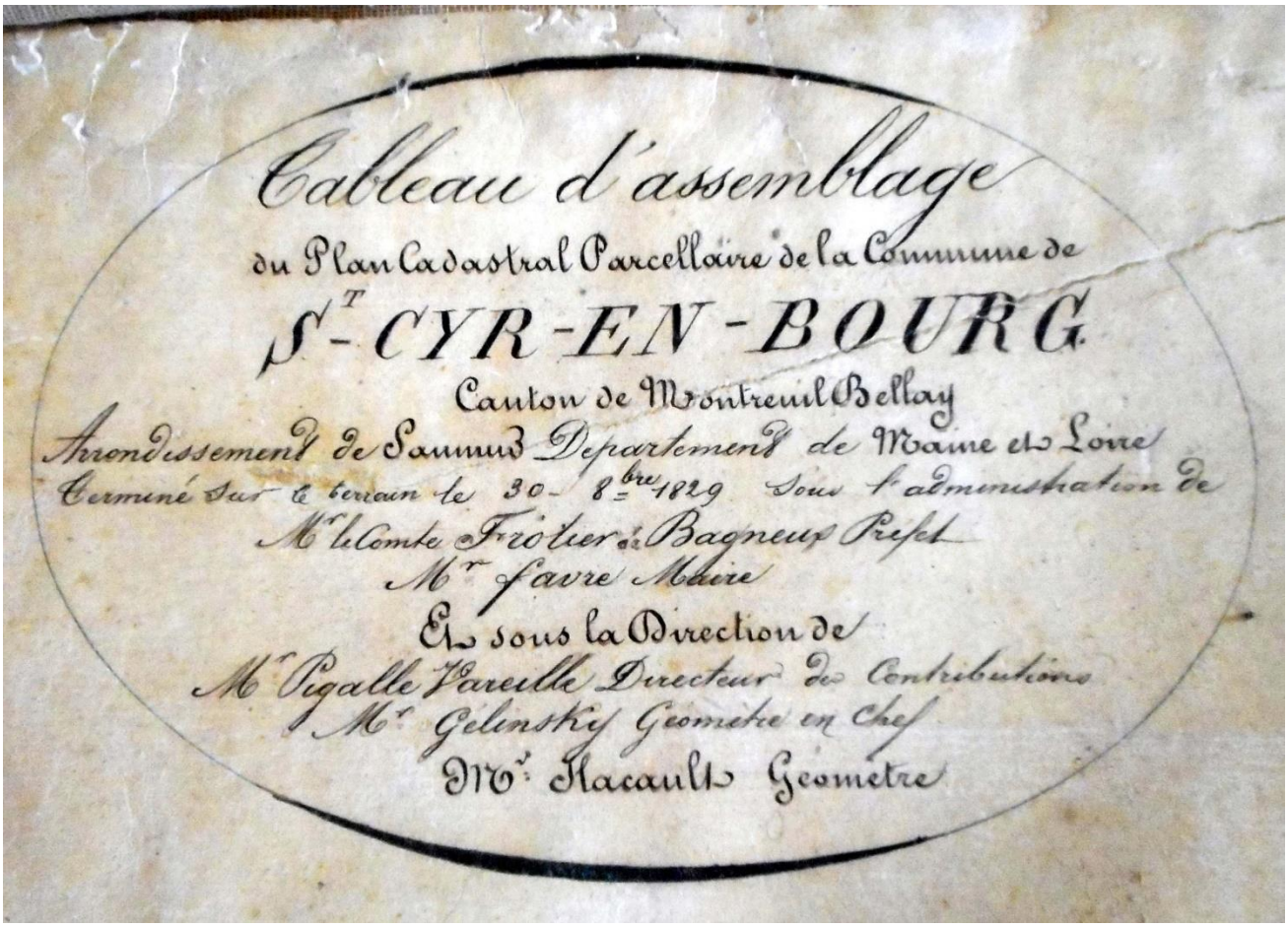

Le cartouche du cadastre ancien, dit napoléonien datant de 1829

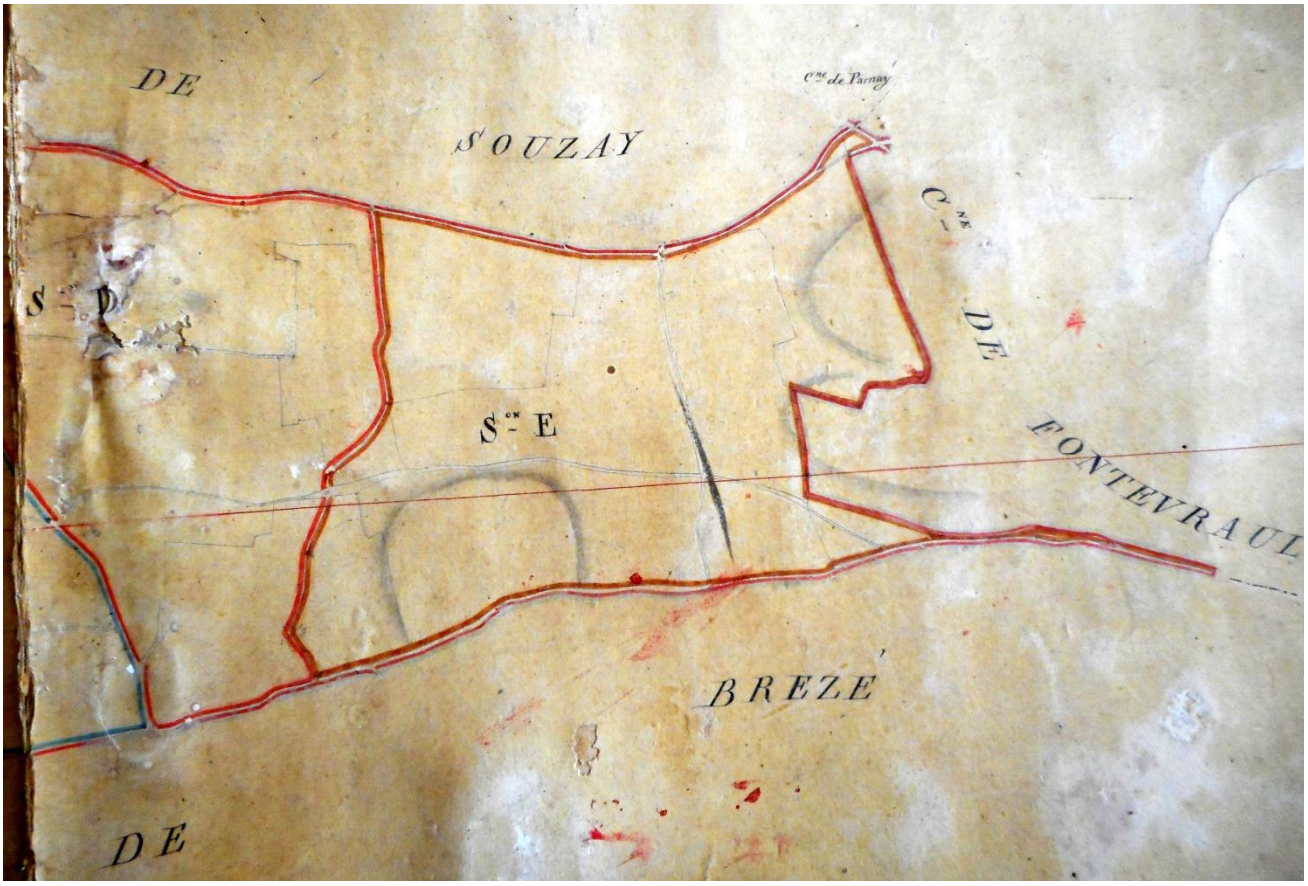

Le cadastre ancien, dit napoléonien datant de 1829.
Tableau d'assemblage (partie est).

Le cadastre ancien, dit napoléonien datant de 1829.
Tableau d'assemblage (partie ouest).

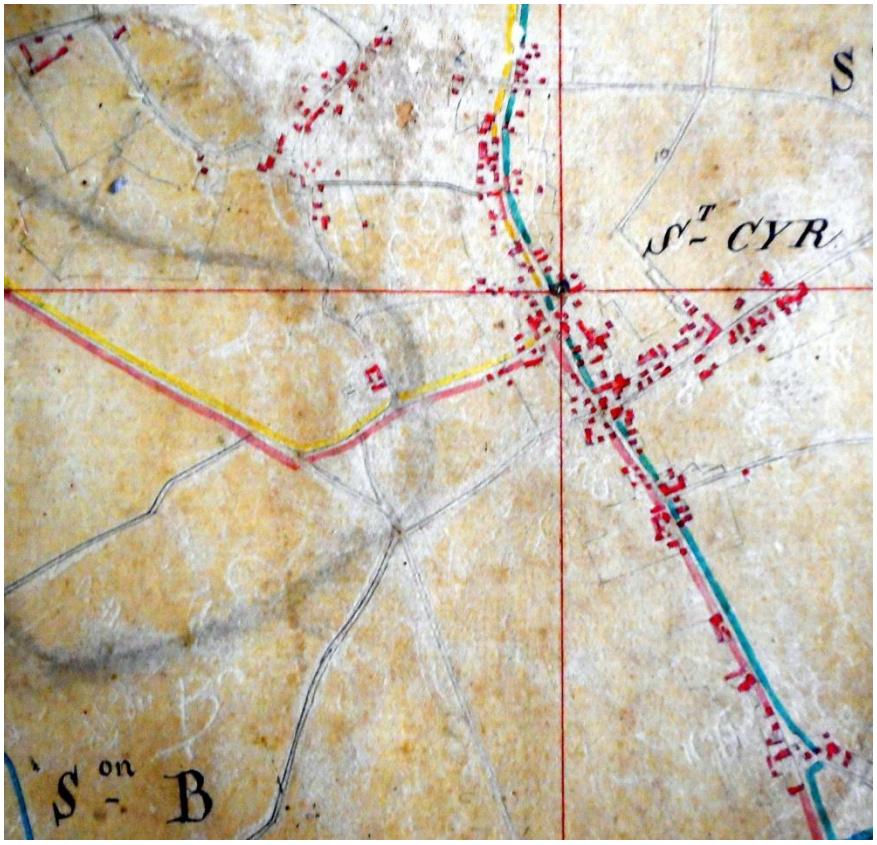

Le cadastre ancien, datant de 1829. Section A de la Perrière (nord-ouest).

Section A de la Perrière. Saumoussay.



Le cadastre ancien, datant de 1829. Section B des Villaises (sud-ouest).

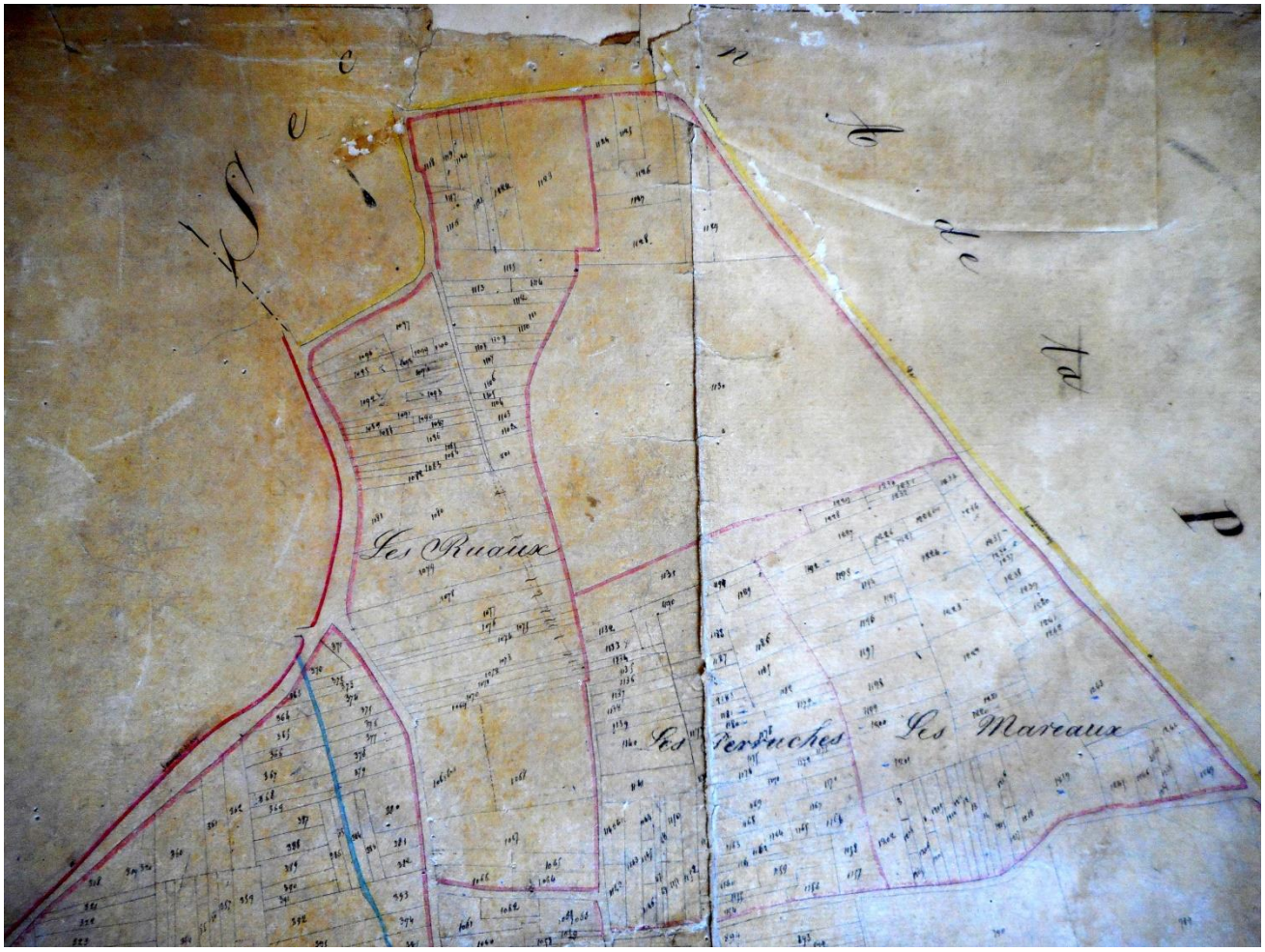

Section B des Villaises (détail).

Le cadastre ancien, datant de 1829. Section C du cimetière (partie centrale).

Section C du cimetière (détail).

Section D des Terres Rouges (partie centrale est).

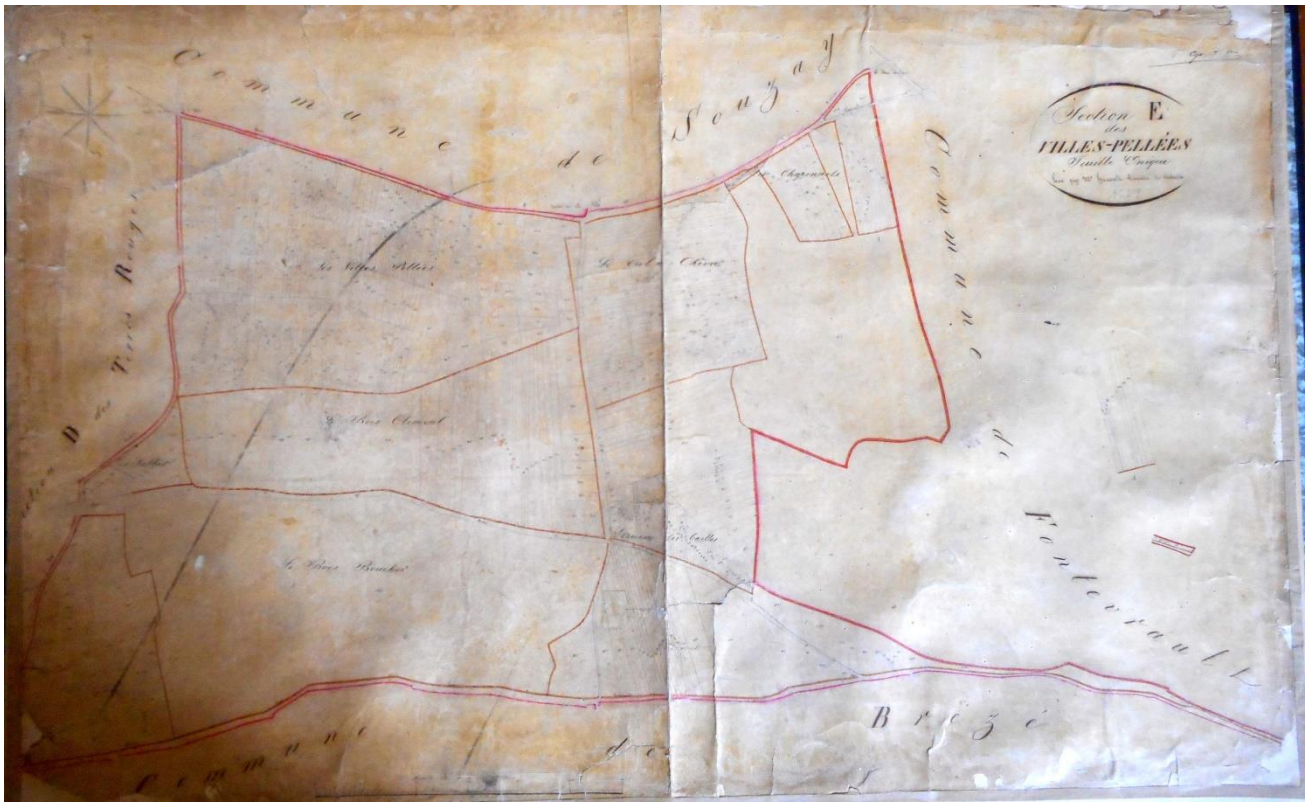

Section E des Villes-Pellées (partie est).

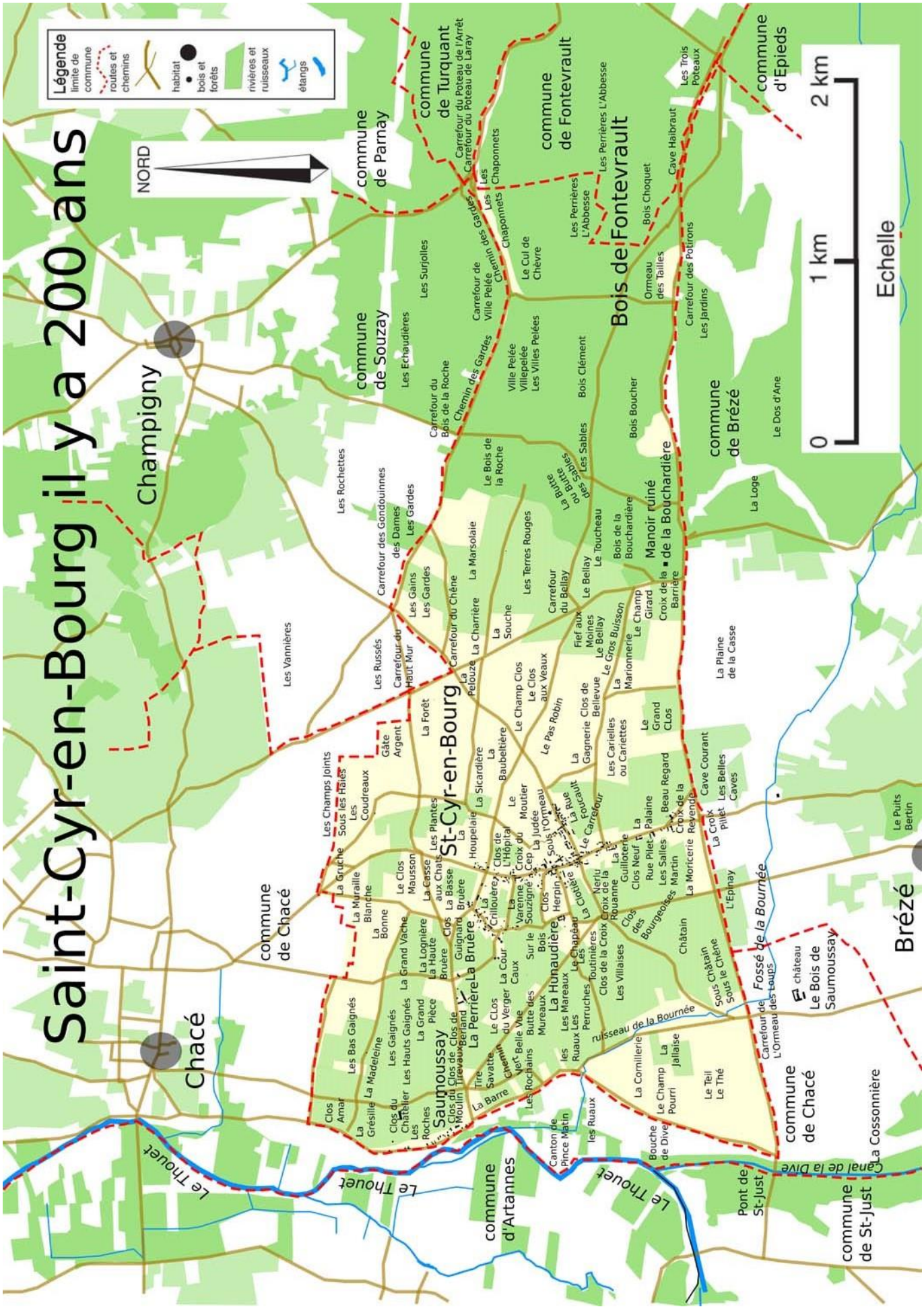

Carte des toponymes anciens

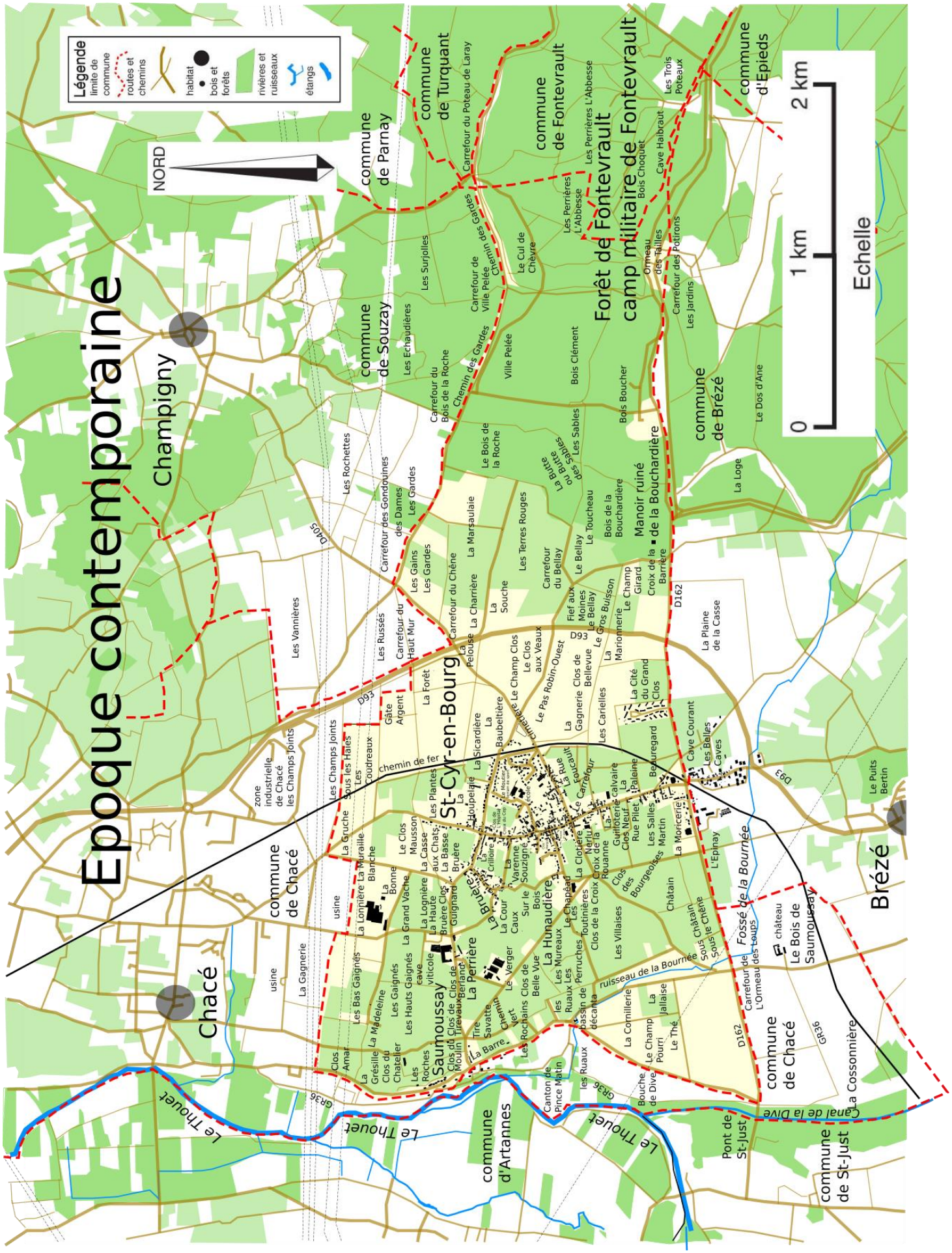

Carte des toponymes contemporains

Guignard
Bruère
La Houpelaie
La Sicardière
La Baubelt
La Bruère
La Crilloire
Clos de L'Hôpital
Croix du Cep
Le Moutier
terrain de sport
Cour
La Varenne
Souzigné
Sur le Bois
école
La Judée
Clos Herpin
audière
mairie et poste
La Rue Foucault
Le Chapêau
Les
La Clotière
Le Carrefour
La Gag
tinières
Nerlu
e la Croix
Croix de la Rouanne
Les Car
La Guilloterie
calvaire
ises
Clos des Bourgeoises
Clos Neuf
La Paleine
Rue Pilet
Les Salles Martin
Beauregard
Châtain
La Moricerie
Cave Coura
tain
Chêne
Les Belles Caves
L'Epinay

Bourg

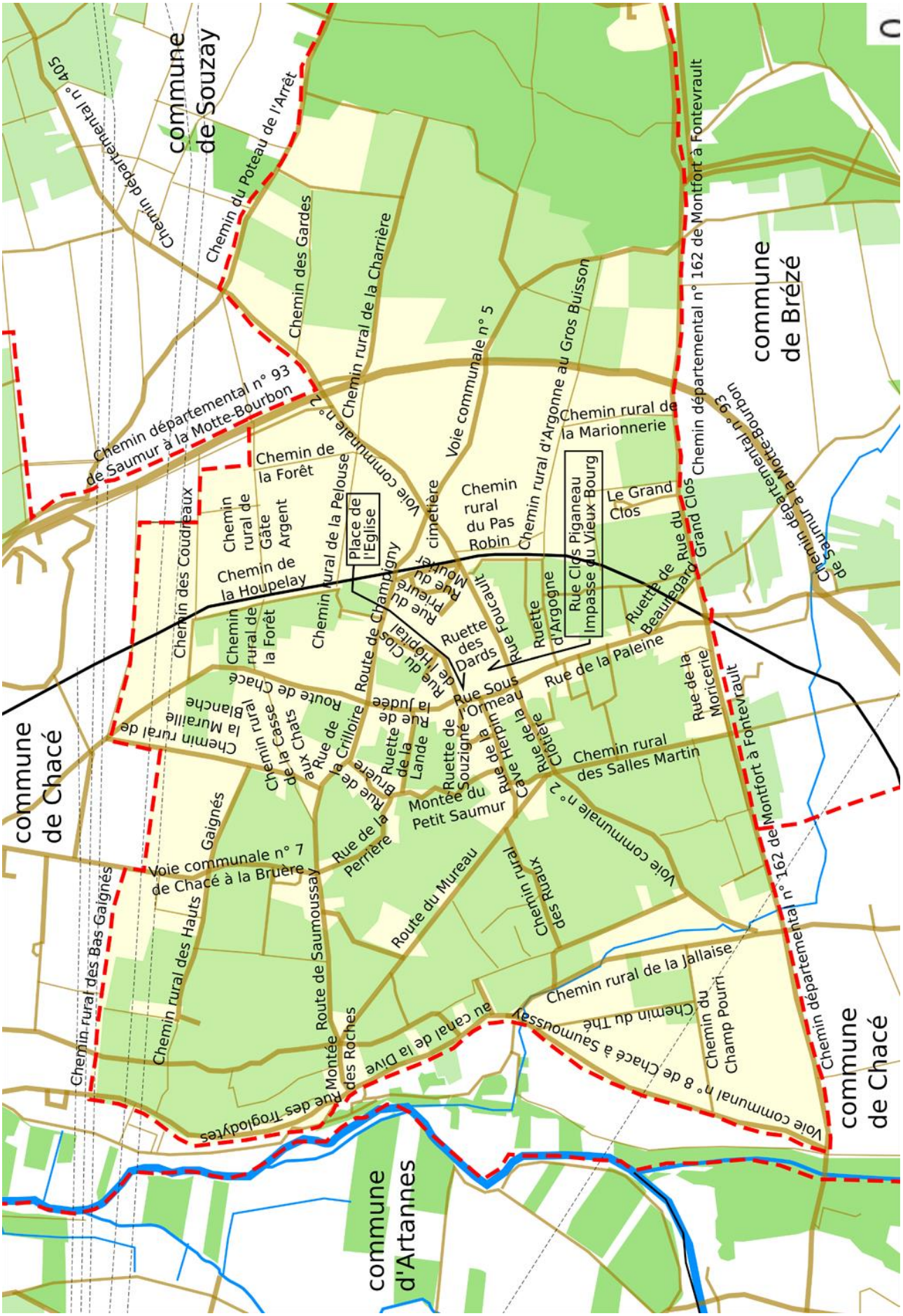

Rues, ruettes, impasses, chemins, routes…

Aller plus loin

Notre travail ne se bornera pas à rapporter les interprétations actuelles sur l'origine de ces noms de lieux. Un grand nombre de toponymes n'ont pas encore trouvé d'explication définitive. Ici, nous irons plus loin en formulant de nombreuses hypothèses qui pourront, parce qu'elles sont nouvelles, paraître farfelues. Mais comme l'encyclopédiste Denis Diderot, nous partirons du principe qu'il faut retenir une hypothèse à moitié fausse, plutôt que d'en rejeter une à moitié vraie. Rappelons cependant qu'étant donnée la jeunesse de cette science, il faut considérer cette étude, non comme faisant référence, mais comme un brouillon que chacun pourra compléter, corriger ou reprendre.

La science de notre passé, l'Histoire, n'est pas une science exacte. L'étude de notre Histoire avance, et bien que le temps nous éloigne progressivement de ce passé lointain, sa connaissance s'améliore et se précise. Notre travail va dans ce sens.

Pour achever ce livret, il m'a fallu étudier ces **200** noms, essayer de situer leur origine dans le temps, déterminer le peuple qui les créa, redécouvrir leur rapport avec les lieux qu'ils baptisent encore aujourd'hui.

Ce livret n'aurait qu'un intérêt commun s'il s'arrêtait là. À partir de ces informations habituellement recueillies par les toponymistes, nous émettrons des hypothèses sur l'installation de l'habitat à travers les siècles sur la commune, sur le mode de vie, les mœurs, les coutumes, les croyances de nos ancêtres, à chaque fois que cela semblera possible, afin que chaque étude, chaque commune, apporte sa contribution à l'Histoire de France et à l'Histoire de l'humanité.

Je vous souhaite donc un bon plongeon dans la grande Histoire du monde, à travers la petite histoire des noms de lieux de la commune de **Saint-Cyr-en-Bourg**.

Index des noms de lieux

Abbesse (Les Perrières L') : (N6 et sur Fontevrault).
agence postale et mairie : 24, rue Sous l'Ormeau : (voir ce nom).
Amar (Clos) : (B3).
Ane (Le Dos d') : (K8-L8 ; commune voisine de Brézé).
Argent (Gâte) : (G3).
Argogne (ruette d') ou Argonne : (F6-G6).
Arrêt (Poteau de l') : (N4-O4).
Artannes-sur-Thouet : (commune voisine ; A 3).
atelier municipal : 26, rue de la Judée : (voir ce nom).
Barre (La) : (B5).
Barrière (Croix de la) : (I7).
Bas Gaignés (Les) : (C3).
Basse Bruère (La) : (E4).
Baubeldière (La) ou La Baubeltière ou La Beaubeldière : (G5).
Baubeltière (La) ou La Baubeldière ou La Beaubeldière : (G5).
Beau Regard ou Beauregard : (F7).
Beaubeldière (La) ou La Baubeldière ou La Beaubeltière : (G5).
Beauregard ou Beau Regard : (F7).
Bellay (Carrefour du) : (I6).
Bellay (Le) : (I6).
Belle Vue ou Bellevue, et le Clos de Bellevue : (C5).
Belles Caves (Les) : (F7-G7).
Bellevue (Clos de) : (H6).
Bellevue ou Belle Vue, et le Clos de Bellevue : (C5).
Berland (Clos de) : (C4).
Bibliothèque communale : (auprès de l'église ; E5).
Bois (Sur le) : (D5).
Bois Boucher : (K6-L6).
Bois Choquet : (N6).
Bois Clément : (L6).
Bois de Fontevrault : (Est de la commune).
Bois de la Bouchardière : (J6).
Bois de la Roche (Carrefour du) : (K4).
Bois de la Roche (Le) : (K5).
Bois de Saumoussay (Le) (château) : (D8).
Bonne (La) : (D3-E3).
Bouchardière (Bois de la) : (J6).
Bouchardière (La) : (I6-I7-J6-J7).
Bouche de Dive : (A7-B7).
Boucher (Bois) : (K6-L6).
Boule de fort (société de) : (ruette de Souzigné ; E5).
Bourgeoises (Clos des) : (E6).
Bournée (Fossé de la) : (D8-E8).
Bournée (La) Fossé ou ruisseau : (D8-E8).
Brézé : (Sud de la commune).
Bruère (La Basse) : (E4).
Bruère (La Haute) : (D4).
Bruère (La) ou La Bruyère : (hameau : D4-E4).
Bruyère (La) ou La Bruère : (hameau : D4-E4).
Buisson (Le Gros) : (H6-I6).
Butte des Mureaux : (C5).
Butte ou Butte des Sables (La) : (J5).
Canal de la Dive : (A8).
Canton de Pince Matin : (B5 sur la commune de Chacé : évocation du froid d'une terre qui profite du soleil levant tardivement à cause du coteau de Saumoussay).
Carielles ou Cariettes (Les) : (G6).
Cariettes ou Carielles (Les) : (G6).
Carrefour (Le) : (F6).
Carrefour de L'Ormeau des Loups : (C8).
Carrefour de la Croix du Cep : (à l'angle de la rue de la Judée et de la route de Champigny ; E5 ; voir ce nom).
Carrefour de Ville Pelée : (M5).
Carrefour des Dames : (I3).
Carrefour des Gondouinnes : (I3).
Carrefour des Potirons : (M7).
Carrefour du Bellay : (I6).
Carrefour du Bois de la Roche : (K4).
Carrefour du Chêne : (H4).
Carrefour du Haut Mur : (H4).
Carrefour du Poteau de l'Arrêt (ou Laray) : (N4).
Casse (La Plaine de la) : (H7 sur Brézé).
Casse aux Chats (La) : (E4).
Caux (La Cour) : (D5).
Cave Courant : (F7-G7).

Cave Haibraut : (O7).
cave Herpin (la) : (E5-E6) .
Caves (Les Belles) : (F7-G7).
Cep (Croix du) : (E5).
Chacé : (C1 ; commune voisine).
Champ Clos (Le) : (H5).
Champ Girard (Le) : (I6).
Champ Pourri (Le) : (B7).
Champigny : (L1 ; commune voisine).
Champs Joints (Les) : (F3).
Chapeau (Le) : (D6).
Chaponnets (Les) : (N5).
Charrière (La) : (H4-I4).
Châtain (Sous) : (D7).
Châtain : (D7-E7).
Chatelier (Clos du) : (B4).
Chatelier (Clos du) : (B4).
chemin de fer (SNCF) : (de Saumur à Montreuil-Bellay ; D1-E1-E2-F3-F4-F5-G6-F6-F7-E8).
chemin de la Forêt : (voir ce nom).
chemin de la Houpelay : (voir ce nom).
chemin départemental n° 162 de Montfort à Fontevrault chemin rural des Bas Gaignés : (voir ce nom).
chemin départemental n° 405 (reliant la D93 à Champigny).
chemin départemental n° 93 (reliant Saumur à la Motte-Bourbon, via Brézé).
chemin des Coudreaux : (voir ce nom).
Chemin des Gardes : (K4-L4-L5-M5-N5).
chemin des Salles Martin : (voir ce nom).
chemin du Champ Pourri : (voir ce nom).
chemin du Poteau de l'Arrêt : (voir ce nom).
chemin du Thé : (voir ce nom).
chemin rural d'Argonne au Gros Buisson : (voir ces deux noms).
chemin rural de Gâte-Argent.
chemin rural de la Casse aux Chats : (voir ce nom).
chemin rural de la Charrière : (voir ce nom).
chemin rural de la Forêt : (voir ce nom).
chemin rural de la Jallaise : (voir ce nom).
chemin rural de la Marionnerie : (voir ce nom).
chemin rural de la Muraille Blanche : (voir ce nom).
chemin rural de la Pelouse : (voir ce nom).
chemin rural des Hauts Gaignés : (voir ce nom).
chemin rural des Ruaux (reliant le chemin rural de la Jallaise à la route du Mureau ; voir ce nom).
chemin rural du Pas Robin : (voir ce nom).
Chemin Vert : (C5).
Chêne (Carrefour du) : (H4).
Chêne (Sous le) : (D7).
Chèvre (Le Cul de) : (M5).
Choquet (Bois) : (N6).
cimetière : (à l'intersection de la route de Champigny et de la Rue Foucault ; G5).
Cité du Grand Clos (La) : (G6-G7).
Clément (Bois) : (L6).
Clos (Le Grand) : (G6-G7).
Clos Amar : (B3).
Clos aux Veaux (Le) : (H5).
Clos de Bellevue : (H6).
Clos de Berland : (C4).
Clos de L'Hôpital : (F5).
Clos de la Crilloire : (voir ce nom).
Clos de la Croix : (D6).
Clos de Tirevaux : (C4).
Clos des Bourgeoises : (E6).
Clos du Chatelier : (B4).
Clos du Moulin : (B4).
Clos du Verger (Le) et Le Verger : (C5-D5).
Clos Guignard : (D4).
Clos Herpin : (E5).
Clos Mausson (Le) : (E4).
Clos Neuf : (E6).
Clos Piganeau (rue) : (entre l'impasse du Vieux Bourg et la ruette des Dards ; F5).
Clotière (La) ou La Clôtière : (E6).
Cornillerie (La) : (C6).
Cossonnière (La) : (B9).
Coudreaux (Les) : (F3).
Cour Caux (La) : (D5).
Courant (Cave) : (F7-G7).
Craon (Rue de) : (sur la carte de Cassini, auprès et au nord-ouest de la Bruère, au pied du plateau, vers la Perrière ; D4).
Crilloire (Clos de la) : (voir ce nom).
Crilloire (La) ou La Crillouère : (E5).
Crillouère (La) ou La Crilloire : (E5).
Croix (Clos de la) : (D6).

Croix de la Barrière : (I7).
Croix de la Revende : (F7).
Croix de la Rouandre ou Croix de la Rouanne : (E6).
Croix de la Rouanne ou Croix de la Rouandre : (E6).
Croix du Cep : (E5).
Croix Pillet (La) : (F7).
Cul de Chèvre (Le) : (M5).
D 162 (chemin départemental n° 162 de Montfort à Fontevrault).
D 405 (chemin départemental n° 405 reliant la N° 93 à Champigny).
D 93 (chemin départemental n° 93 reliant Saumur à la Motte-Bourbon, via Brézé).
Dames (Carrefour des) : (I3).
Dive (Bouche de) : (A7-B7).
Dive (Canal de la) : (A8).
Dos d'Ane (Le) : (K8-L8 ; commune voisine de Brézé).
Echaudières (Les) : (L4 : commune voisine de Souzay).
école : 46, rue du Cos de l'Hôpital : (voir ce nom).
église Saint-Cyr-et-Sainte-Julitte : (E5).
Epieds : (commune voisine du sud-est).
Epinay (L') : (E7).
Fief aux Moines : (H6-I6).
Fontevraud ou Fontevrault : (commune voisine, à l'Est).
Fontevrault (Bois de) : (Est de la commune).
Fontevrault ou Fontevraud : (commune voisine, à l'Est).
Forêt (La) : (G4).
Fossé de la Bournée : (D8-E8).
Foucault (La Rue) : (F6).
Gagnerie (La) : (G6 ; et sur Chacé, auprès des Gaignés).
Gaignés (Les Hauts) : (C4).
Gaignés (Les) : (C3-C4).
Gains (Les) : (I4).
Gardes (Chemin des) : (K4-L4-L5-M5-N5).
Gardes (Les) : (J4).
gare de chemin de fer : (F5).
Gâte Argent : (G3).
Girard (Le Champ) : (I6).
Gondouinnes (Carrefour des) : (I3).
Grand Clos (La Cité du) : (G6-G7).
Grand Clos (Le) et rue du Grand Clos : (G6-G7).
Grand Pièce (La) : (C4-D4).
Grand Vache (La) : (D4).
Grésille (La) : (B3).
Gros Buisson (Le) : (H6-I6).
Gruche (La) : (E3).
Guignard (Clos) : (D4).
Guilloterie (La) et les Terres de la Guilloterie : (E6-F6).
Guilloterie (Les Terres de la) : (F6).
Haibraut (Cave) : (O7).
Haies (Sous les) : (F3-G3).
Haut Mur (Carrefour du) : (H4).
Haute Bruère (La) : (D4).
Hauts Gaignés (Les) : (C4).
Herpin (Clos) : (E5).
Herpin (la cave) : (E5-E6) .
Hôpital (Clos de L') : (F5).
Houpelaie (La) ou La Houpelay : (F4).
Houpelay (La) ou La Houpelaie : (F4).
Hunaudière (La) : (D5).
impasse de Champigny : (entre la rue du Moutier et le cimetière ; F5-G5).
impasse de la Moricerie : (donnant sur la rue de la Moricerie ; F7 ; voir ce nom).
impasse du Vieux Bourg (face à la mairie ; voir ce nom).
Jallaise (La) : (C7).
Jardins (Les) : (M7 ; commune voisine de Brézé).
Joints (Les Champs) : (F3).
Judée (La) : (E5-F5).
Lande (La) : (E5).
Le château d'eau : (E6).
Loge (La) : (J8 ; commune voisine de Brézé).
Lognière (La) ou La Lonnière : (D4).
Lonnière (La) ou La Lognière : (D4).
Madeleine (La) : (C3).
mairie et agence postale : 24, rue Sous l'Ormeau : (voir ce nom).
Maison des Associations : (rue de la Judée ; E4).
Manoir ruiné de la Bouchardière : (I7).
Mareaux (Les) : (D5).
Marionnerie (La) : (H6).
Marsaulaie (La) ou La Marsolaie : (I4-J4).
Marsolaie (La) ou La Marsaulaie : (I4-J4).
Martin (Les Salles) : (E7).
Mausson (Le Clos) : (E4).
Moines (Fief aux) : (H6-I6).
montée des Roches : (voir ce nom).
montée du Petit Saumur (voir ce nom).
Moricerie (La) : (E7).

Moulin (Clos du) : (B4).
Moutier (Le) : (F5).
Muraille Blanche (La) : (E3).
Mureaux (Butte des) : (C5).
Mureaux (Les) : (C5-D5).
Nerlu : (E6).
Ormeau (Sous l') : (E5-F5).
Ormeau des Loups (Carrefour de L') : (C8).
Ormeau des Tailles : (M6).
Palaine (La) : (F6).
Parnay : (commune voisine du Nord-Est).
Pas Robin (Le) ou le Pas Robin-Ouest : (G5).
Pelouse (La) ou La Pelouze : (H4).
Pelouze (La) ou La Pelouse : (H4).
Perrière (La) : (C4-D4).
Perrières L'Abbesse (Les) : (N6 et sur Fontevrault).
Perruches (Les) : (C6-D6).
Petit Saumur (Le) : (E5).
Pièce (La Grand) : (C4-D4).
Piganeau (rue Clos) : (entre l'impasse du Vieux Bourg et la ruette des Dards ; F5 ; voir Clos Piganeau).
Pilet (Rue) : (F6).
Pillet (La Croix) : (F7).
Pince Matin (Canton de) : (B5 sur la commune de Chacé : évocation du froid d'une terre qui profite du soleil levant tardivement à cause du coteau de Saumoussay).
place de l'Eglise : (E5).
Plaine de la Casse (La) : (H7 sur Brézé).
Plantes (Les) : (F4).
Pont de St-Just : (A8).
Poste (la) et mairie : 24, rue Sous l'Ormeau : (voir ce nom).
Poteau de l'Arrêt (ou Laray) (Carrefour du) : (N4).
Poteau de l'Arrêt : (N4-O4).
Poteaux (Les Trois) : (limite des communes de Saint-Cyr-en-Bourg, de Fontevrault-L'Abbaye et d'Epieds).
Potirons (Carrefour des) : (M7).
Pourri (Le Champ) : (B7).
Puits (Le) Bertin : (F9).
Revende (Croix de la) : (F7).
Robin (Le Pas) ou le Pas Robin-Ouest : (G5).
Rochains (Les) : (B5-C5).
Roche (Le Bois de la) : (K5).
Roches (Les) : (B4).
Rochettes (Les) : (J3-K3 sur Souzay).
Rouandre (Croix de la) ou Croix de la Rouanne : (E6).
Rouanne (Croix de la) ou Croix de la Rouandre : (E6).
Rouges (Les Terres) : (I5-J5).
route de Chacé (reliant le centre du bourg à Chacé, à la suite de la rue de Judée).
route de Champigny (reliant la rue de la Crilloire à la Bouchardière, via la voie communale n° 5).
route de Saumoussay (reliant Saumoussay à la Bruère).
route du Mureau (voir les Mureaux).
Ruaux (Les) : (B6 et C6).
rue Clos Piganeau : (entre l'impasse du Vieux Bourg et la ruette des Dards ; F5 ; voir ce nom).
rue de Bruère ou rue de la Bruyère : (voir ce nom).
Rue de Craon : (sur la carte de Cassini, auprès et au nord-ouest de la Bruère, au pied du plateau, vers la Perrière ; D4 ; voir ce nom).
rue de la Bruyère ou rue de Bruère : (voir ce nom).
rue de la cave Herpin : (voir ce nom).
rue de la Clotière (ou Clôtière) : (voir ce nom).
rue de la Crilloire : (voir ce nom).
rue de la Judée : (voir ce nom).
rue de la Moricerie : (voir ce nom).
rue de la Paleine (reliant la D 162 au centre du bourg ; voir ce nom).
rue de la Perrière : (voir ce nom).
rue des Troglodytes : (sur Saumoussay).
rue du Clos de l'Hôpital (reliant l'église à la route de Champigny ; voir ce nom).
rue du Grand Clos (Le) et Le Grand Clos : (G6-G7).
rue du Moutier : (voir ce nom).
rue du Prieuré : (voir ce nom).
Rue Foucault (La) : (F6).
Rue Pilet : (F6).
Rue Sous l'Ormeau : : (voir ce nom).
ruette d'Argogne : (voir ce nom).
ruette de Beauregard : (voir ce nom).
ruette de la Lande : (voir ce nom).
ruette de Souzigné : (voir ce nom).
ruette des Dards (reliant la Rue Foucault à la rue du Clos de l'Hôpital).
ruisseau de la Bournée : (C6-C7).

ruisseau de la Bournée : (D8-E8).
Russés (Les) : (H3 sur Souzay).
Sables (La Butte ou Butte des) : (J5).
Sables (Les) : (K6).
Saint-Cyr-en-Bourg : (E5-F5-F6).
Saint-Cyr-et-Sainte-Julitte (église) : (E5).
Saint-Just (Pont de) : (A8).
Saint-Just-sur-Dive : (commune voisine au Sud-Ouest).
salle des sports : rue du Clos de l'Hôpital : (voir ce nom).
salle du Moutier : 7, rue du Clos de l'Hôpital : (voir ce nom).
Salles Martin (Les) : (E7).
Saumoussay : (B4).
Saumur (Le Petit) : (E5).
Savatte (Tire) : (C5).
Sicardière (La) : (F4-F5-G4-G5).
Souche (La) : (H5-I5).
Sous Châtain : (D7).
Sous l'Ormeau et rue Sous l'Ormeau : (E5-F5).
Sous le Chêne : (D7).
Sous les Haies : (F3-G3).
Souzay : (commune voisine au Nord-Est).
Souzigné : (E5).
stade : rue du Clos de l'Hôpital : (voir ce nom).
Sur le Bois : (D5).
Surjolles (Les) : (M4 sur Souzay).
Tailles (Ormeau des) : (M6).
Teil (Le) ou Le Thé (Le) : (B7-C7).
tennis : rue du Clos de l'Hôpital : (voir ce nom).
Terres de la Guilloterie (Les) : (F6).
Terres Rouges (Les) : (I5-J5).
Thé (Le) ou Teil (Le) : (B7-C7).
Thouet (Le) (rivière, prononcée Thouette) : (A7 à A1-B1).
Tire Savatte : (C5).
Tirevaux (Clos de) : (C4).
Toucheau (Le) : (J6).
Toutinières (Les) : (D6).
Trois Poteaux (Les) : (limite des communes de Saint-Cyr-en-Bourg, de Fontevrault-L'Abbaye et d'Epieds).
Turquant : (commune voisine à l'Est).
Vache (La Grand) : (D4).
Vannières (Les) : (H2 sur Souzay).
Varenne (La) : (E5).
Veaux (Le Clos aux) : (H5).
Verger (Le Clos du) et Le Verger : (C5-D5).
Verger (Le) et le Clos du Verger : (D5).
Vert (Chemin) : (C5).
Vieux Bourg (impasse du) : (face à la mairie ; voir ce nom).
vieux bourg (le) : (E5-F5).
Villaises (Les) : (D6).
Ville Pelée (Carrefour de) : (M5).
Ville Pelée ou Villepelée ou Virpelée : (L5).
Villepelée ou Ville Pelée ou Virpelée : (L5).
Villes Pelées (Les) : (L5).
Virpelée ou Ville Pelée ou Villepelée : (L5).
voie communale n° 2 (reliant entre les Villaises et Châtain, la D 162 au Château d'Eau et au centre-bourg, puis reliant le cimetière à la D 405).
voie communale n° 5 (reliant le cimetière à la Bouchardière).
voie communale n° 7 de Chacé à la Bruère (reliant le bout du chemin rural des Bas Gaignés à la rue de la Perrière).
voie communale n° 8 de Chacé à Saumoussay au canal de la Dive (dans le prolongement sud de la rue des Troglodytes).

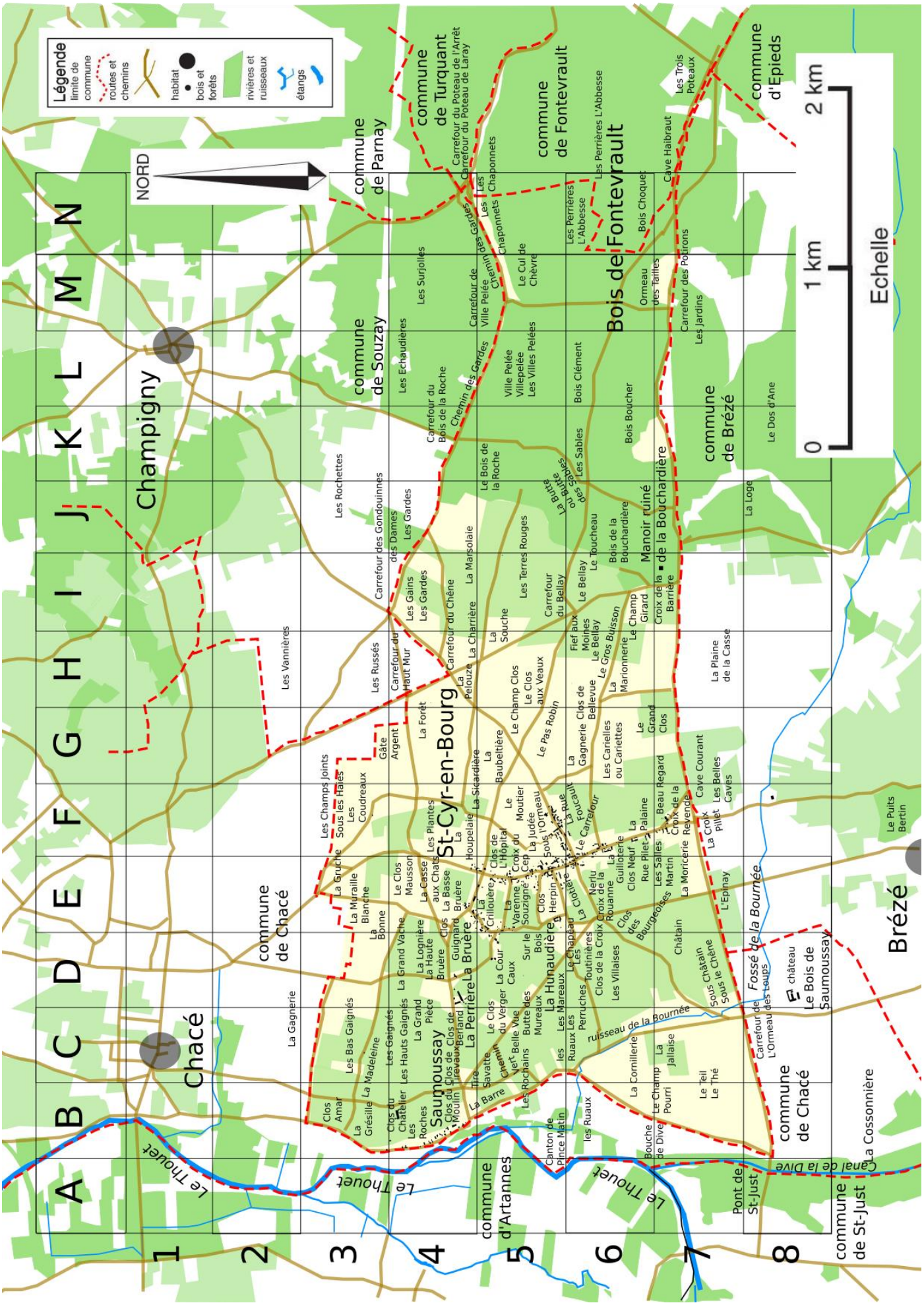

Toponymes anciens de la commune.

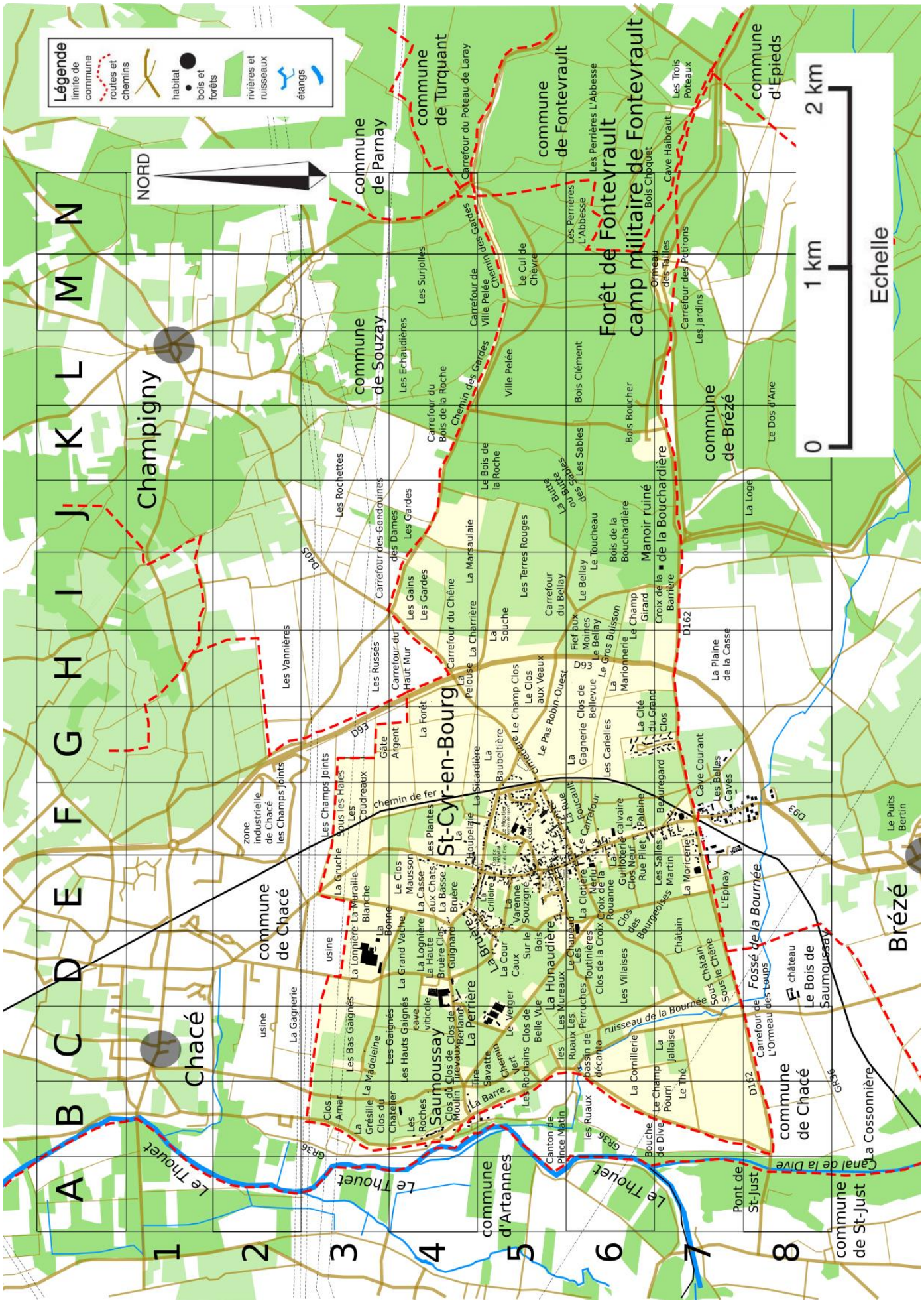
Légende
limite de commune
routes et chemins
habitat
bois et forêts
rivières et ruisseaux
étangs
NORD
Echelle
0
1 km
2 km
A B C D E F G H I J K L M N
1 2 3 4 5 6 7 8
Champigny
Chacé
commune de Chacé
commune de Parnay
commune de Turquant
commune de Souzay
commune de Fontevrault
Forêt de Fontevrault
camp militaire de Fontevrault
commune de Brézé
commune d'Epieds
commune d'Artannes
commune de St-Just
St-Cyr-en-Bourg
Saumoussay
La Perrière
La Hunaudière
Manoir ruiné de la Bouchardière
Brézé
Le Thouet
Canal de la Dive
ruisseau de la Bournée
Fossé de la Bournée
chemin de fer
D93
D162
D40
GR36
Pont de St-Just
Carrefour du Poteau de Laray
Carrefour des Potirons
Carrefour des Gardes
Carrefour des Gondouines
Carrefour du Bois de la Roche
Carrefour du Chêne
Carrefour du Haut Mur
Carrefour du Bellay
Carrefour de Ville Pelée
Carrefour du Bois Clément
Carrefour du Bois Boucher
Carrefour du Bois de la Bouchardière
Carrefour du Bois Chaquet
Carrefour du Bois de la Roche
Carrefour du Bois de la Bouchardière
Carrefour du Bois de la Bouchardière
Carrefour du Bois de la Bouchardière

Le bourg de Saint-Cyr-en-Bourg

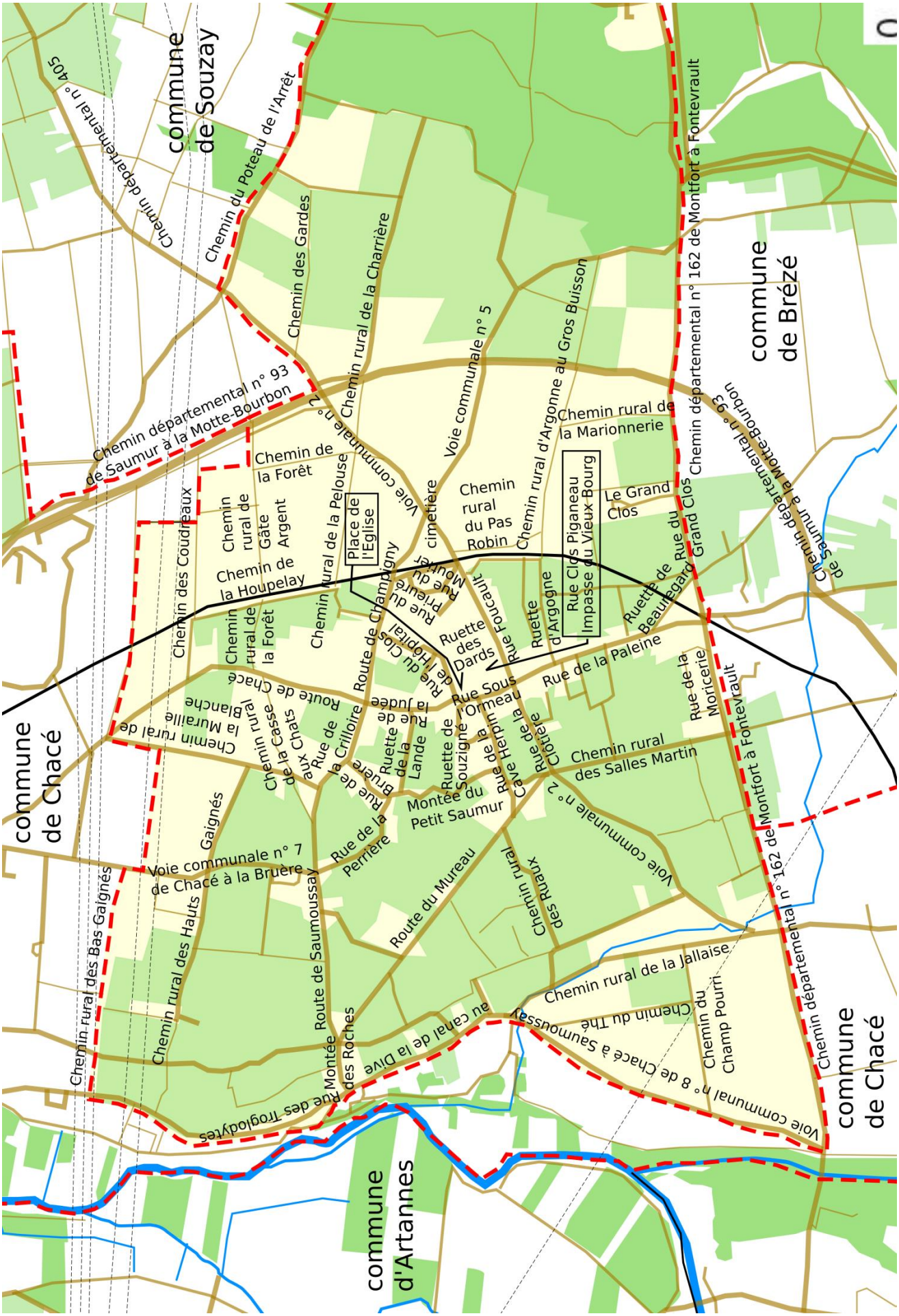

Rues, ruettes, impasses, chemins, routes… de Saint-Cyr-en-Bourg

Table des matières

Remerciements	page 4
Introduction	**page 5**
Les topnymes	page 5
La toponymie	page 5
Carte de Cassini	page 6
Cartographie et toponymie	page 6
Cadastre ancien	page 7
Carte des toponymes anciens	page 13
Carte des toponymes contemporains	page 14
Bourg	page 15
Rues, ruettes, impasses, chemins, routes…	page 16
Aller plus loin	page 17
Index des toponymes	**page 18**
Cartes à double-entrée de localisation des toponymes	**page 23**
Carte des toponymes anciens	page 23
Carte des toponymes contemporains	page 24
Bourg	page 25
Rues, ruettes, impasses, chemins, routes…	page 26
Table des matières	**page 27**



Renseignements

pour réaliser l'histoire de votre commune

Nicolas Huron historien-conférencier

7, rue Jean Joly, 41000 BLOIS - Tél. 02.54.74.18.32

E-mail : nicolas.huron@free.fr

Site internet : http://nicolas-huron.e-monsite.com/

Voir les conférences en vidéo. - Acheter des brochures.

Blog de l'historien rural : http://patrimoine-rural.com/

Apprendre à faire l'historique de sa commune. - Découvrir les secrets des historiens.